


Anleitung für Praktikerinnen und Praktiker

Wie wird meine Tourismusdestination nachhaltig mobil?



Anleitung für Praktikerinnen und Praktiker

Wie wird meine Tourismusdestination nachhaltig mobil?

Wien, 2023

Impressum

Medieninhaber, Verleger und Herausgeber:

Bundesministerium für Klimaschutz, Umwelt, Energie, Mobilität, Innovation und Technologie

(BMK) Radetzkystraße 2, 1030 Wien

+43 (0) 800 21 53 59

[bmk.gv.at](https://www.bmk.gv.at)

Verfasser: komobile GmbH, Büro für Verkehrsplanung, Romain Molitor, Dietlinde Oberklammer,
Christine Zehetgruber; Tourismusberatung Brigitte Hainzer

Projektbetreuung:

BMAW: Katharina Mayer-Ertl

BMK: Alexandra Dörfler

Illustrationen: Stefanie Hilgarth / Die Botschaft der Illustration

Layout: Erdgeschoss GmbH, Wien

Druck: Hausdruckerei BML

Wien, 2023

Inhalt

1 Warum klimafreundliche Mobilität im Tourismus?	5
1.1 Die Dominanz des Pkw.....	5
1.2 Trends und Potenziale für einen Wandel.....	6
1.3 Herausforderungen.....	8
1.4 Strategien des Bundes.....	9
2 Schlüsselfaktoren für das Mobilitätsverhalten	11
2.1 Kriterien der Verkehrsmittelwahl.....	11
3 Handlungsfelder zur klimafreundlichen Mobilität	15
3.1 Multimodale An- und Abreise.....	15
3.2 Multimodale Mobilität vor Ort.....	15
3.3 Information und Kommunikation.....	16
3.4 Betriebliches Mobilitätsmanagement.....	16
3.5 Koordination und Kooperation.....	17
4 Bausteine zur Umsetzung	18
4.1 Öffentlicher Verkehr mit flexiblen Zusatzangeboten.....	18
4.2 Aktive Mobilität als erste Wahl vor Ort.....	24
4.3 E-Mobilität und Sharing.....	29
4.4 Verkehrssteuerung und Parkraumbewirtschaftung.....	33
4.5 Information und Inspiration entlang der Customer Journey.....	37
5 Von der Idee zur Umsetzung	42
5.1 Ist-Zustand analysieren.....	42
5.2 Stakeholder einbinden und Kooperationen bilden.....	43
5.3 Leitbild entwickeln.....	43
5.4 Ziele und Maßnahmen definieren.....	44
5.5 Kommunikationsstrategie entwickeln.....	45
5.6 Umsetzungsplan festlegen.....	45
5.7 Nachhaltige Finanzierung sicherstellen.....	47

5.8 Maßnahmen umsetzen und kommunizieren.....	48
5.9 Monitoring und Evaluierung sicherstellen.....	49
6 Kontakte und weiterführende Infos.....	50
6.1 Spezifische Förderprogramme auf Bundesebene.....	50
6.2 Spezifische Förderprogramme auf Landesebene	51
6.3 Strategische Partnerinnen und Partner.....	52
6.4 Weiterführende Informationen.....	56
7 Checklisten.....	57
8 Quellenverzeichnis.....	58

1 Warum klimafreundliche Mobilität im Tourismus?

Klimafreundliche Mobilität ist nicht nur für den Schutz unserer eigenen Lebenswelt unerlässlich, sie wird auch verstärkt vom Markt eingefordert. Für immer mehr Menschen werden Nachhaltigkeitsthemen auch bei der Urlaubswahl zu Entscheidungskriterien. Dies bietet aber auch Chancen für die Branche, denn mit alternativen Mobilitätsangeboten lassen sich durchaus neue Gästegruppen ansprechen.

Der abwechslungsreiche Naturraum und das gemäßigte Klima tragen wesentlich zur Attraktivität des Tourismuslandes Österreich bei. So vielfältig wie die Regionen sind auch die Nachfragesegmente im Tourismus. Berge, Seen, Flüsse, Städte, Schutzgebiete, Kur und Gesundheit, Alpinsport, Luftkurorte, Weinstraßen, Kongresstourismus – all das (und mehr) hat Österreich trotz seiner relativ kleinen Fläche zu bieten. Im Sommer sind Natur und Landschaft mit Abstand die wichtigsten Gründe für die Wahl der Destination, im Winter stehen davor noch die Sportmöglichkeiten (T-Mona, Österreich Werbung, 2022).

Der Tourismus hatte im Jahr 2019 – vor Ausbruch der Corona-Pandemie – einen direkten beziehungsweise indirekten Anteil von 7,6 Prozent am österreichischen Bruttoinlandsprodukt (Statistik Austria, 2022). Nach pandemiebedingten starken Rückgängen erreichte der Anteil im Jahr 2022 schließlich wieder ein Niveau von 6,2 Prozent mit steigender Tendenz angesichts der positiven Entwicklung der Nächtigungszahlen (BMAW, 2023).

Dieser für die Wirtschaftsleistung Österreichs bedeutende Sektor bringt jedoch auch Belastungen mit sich: Laut Welttourismusorganisation entstehen weltweit durch die Branche 5 Prozent der globalen CO₂-Emissionen, die maßgeblich für den Klimawandel verantwortlich sind, davon 75 Prozent durch touristischen Verkehr (UNWTO-UNEP-WTO, Climate Change and Tourism – Responding to Global Challenge, 2008).

1.1 Die Dominanz des Pkw

Einer Studie des Umweltbundesamtes zufolge, in der die Treibhausgasbilanz verschiedener Urlaubsarten in Österreich unter Betrachtung von Anreise, Unterkunft und Aktivitäten verglichen wurde, spielen die Aktivitäten im Urlaub selbst für die Treibhausgasemissionen eine eher untergeordnete Rolle (Umweltbundesamt, 2018). Den größten Hebel gibt es deshalb bei der An- und Abreise, je nachdem welches Verkehrsmittel verwendet wird.

Ein Pkw emittiert gemäß österreichischem Umweltbundesamt (2022) pro Personenkilometer (Pkm) durchschnittlich siebzehnmal so viel Kohlendioxid wie die Bahn (209,1 zu 12,2 g CO₂ pro Pkm).¹ Neben dem klimaschädlichen Kohlendioxid stoßen herkömmlich betriebene Pkw aber auch Stickoxide und Feinstaub aus und belasten dadurch direkt die Gesundheit der Menschen.

Der Pkw ist jedoch immer noch beliebtestes Verkehrsmittel der Österreicher: Im Sommer 2022 reisten 78 Prozent der Gäste mit dem eigenen Auto an. Im Winter 2021/22 waren es sogar 84 Prozent. Vor der Corona-Pandemie lag der Anteil bei 72 Prozent im Sommer 2019 beziehungsweise bei 73 Prozent in der Wintersaison 2018/19 (T-MONA, Österreich Werbung, 2022).

Die komplexe Topografie in Österreich trägt zu einer räumlich sehr unterschiedlich ausgeprägten Schadstoffkonzentration bei (Umweltbundesamt, 2007). Bergregionen, die in Österreich einen Flächenanteil von 65 Prozent haben (Ständiges Sekretariat der Alpenkonvention 2015), sind besonders sensible Gebiete. Schmale Täler und steile Hänge verlangen eine Konzentration des Verkehrs auf wenige, aber dadurch stark belastete Verkehrswege. In trichterförmigen Tälern ist die Schadstoffkonzentration bis zu dreimal so hoch wie in Flachlagen. Vor Ort ist der Pkw nicht nur ein Schadstoffemittent, sondern auch ein sicht- und hörbarer Störfaktor im Landschafts- und Ortsbild. Parkplätze beanspruchen viele für den Tourismus attraktive Plätze. Während der An- und Abreisepitzen kann es zu temporären Überlastungen auf den Zufahrten und in den Ortschaften kommen.

1.2 Trends und Potenziale für einen Wandel

Das Potenzial zur Verlagerung des Reiseverkehrs vom Auto etwa auf die umweltfreundlichere Bahn ist von vielen Faktoren abhängig – darunter auch soziodemografischen Trends, die Einfluss auf das Mobilitätsverhalten der Gäste haben.

1.2.1 Die Bevölkerung wird älter

Immer mehr Personen gehören der Altersgruppe der über 65-Jährigen an (Statistik Austria, 2023). Das wirkt sich auch auf die Struktur der Gäste im Tourismus aus (T-MONA, Österreich Werbung, 2022) – hier liegen die älteren Gästegruppen bereits deutlich voran. Die Branche muss sich somit auf den wachsenden Anteil an älteren und gleichzeitig fitten Gästen anpassen. Ältere Menschen weisen zum Beispiel eine höhere Bereitschaft auf, zwischen verschiedenen Verkehrsmitteln zu wechseln, also multimodal mobil zu sein (Zech et al. 2013: 12ff).

1 Direkte und indirekte bei der Erzeugung der Energieträger entstehende Emissionen

1.2.2 Anderes Mobilitätsverständnis in Städten

Immer mehr Menschen leben in Städten (Österreichischer Städtebund 2023: 12ff) und nutzen dort ein vielfältiges Mobilitätsangebot. Im Vergleich zu ländlichen Gebieten sind der öffentliche Verkehr und die Fahrrad-Infrastruktur besser ausgebaut und innovative Systeme wie etwa Car- und Bikesharing sind längst die Regel.

Dies spiegelt sich auch in den Motorisierungsraten wider: Während im österreichischen Durchschnitt 566 Pkw auf 1.000 Einwohnende kommen, sind es in Wien etwa nur etwa 366 (Statistik Austria, VCÖ 2023). Bereits 47 Prozent der Wiener Haushalte kommen überhaupt ohne Auto aus (VCÖ 2021). Andere Güter wie Smartphone oder Fahrrad lösen für viele Menschen das eigene Auto als Statussymbol ab. Mobilität wird immer mehr als Dienstleistung verstanden, bei der die Servicequalität im Vordergrund steht. Dieser Paradigmenwechsel, in Fachkreisen als „Mobility as a service“ bezeichnet, hat auch für die Tourismusbranche, insbesondere in ländlichen Räumen, Auswirkungen. Die Tourismusbranche ist gefordert, ihren Gästen alternative Mobilitätsangebote und innovative Konzepte anzubieten. Die Umsetzung kann nachhaltig nur durch sektorenübergreifende Zusammenarbeit erfolgen.

Die städtische Zielgruppe, die es gewohnt ist, öffentliche Verkehrsmittel einfach zu nutzen, wird immer bedeutender. Findet sie keine Informationen zur öffentlichen Anreise, schließt sie daraus möglicherweise, dass eine solche nicht oder nur schwer möglich ist und wird sich für eine andere Destination entscheiden.

1.2.3 Digitalisierung und Nachhaltigkeit weiter im Vormarsch

Die „Individualistic Cosmopolitans“ – frei übersetzt die „(digitale) souveräne und weltoffene Oberschicht“ – machen aktuell die Hauptzielgruppe der in Österreich Urlaubenden aus. Diese Gruppe zeichnet sich unter anderem durch eine „hohe Experimentierfreudigkeit“ aus, ist „sehr gut über digitale Kanäle erreichbar“ und hat den „Anspruch der fortschrittlichen Umsetzung von Nachhaltigkeit“. Näheres unter austriatourism.com/marke-urlaub-in-oesterreich/zielgruppe

Daraus ergeben sich für die Tourismusbranche viele Anknüpfungspunkte für klimafreundliche Mobilität: Die Angebote sollten technologisch und ökologisch innovativ sowie digital vernetzt und buchbar sein.

Einer Studie der Österreich Werbung (2023) zufolge, interessieren sich Österreich-Urlaubende aus Deutschland immer mehr für Nachhaltigkeitsthemen in Bezug auf ihre Urlaubsreisen und sind bereit, für nachhaltige Angebote mehr Geld auszugeben. Besonders relevant: Am höchsten ist die Aufzahlungsbereitschaft für eine gute öffentliche Anbindung.

Dass künftig Nachhaltigkeit und Digitalisierung im Allgemeinen als auch speziell im Tourismus nicht mehr wegzudenken sind, zeigt auch ein Blick auf die nächste Generation an Gästen. Wie eine Studie des deutschen Umweltbundesamts (2021) unter Jugendlichen belegt, stehen Umwelt- und Klimaschutz bei jungen Menschen besonders hoch im Kurs. Eine große Rolle spielt ebenfalls die Digitalisierung. Jugend

liche erachten den leichteren Zugang zu Informationen über Umwelt- und Klimaschutz online und über das Smartphone als besonders wichtig.

Für Tourismus-, Gastronomie- und Kulturbetriebe besteht bereits seit vielen Jahren die Möglichkeit einer Zertifizierung mit dem Österreichischen Umweltzeichen. Wie im ersten Aktionsplan des Masterplans für Tourismus (Plan T) festgelegt, wurde vor kurzem auch ein Kriterienset für eine Umweltzeichen-Zertifizierung für Destinationen definiert. Der Aspekt Mobilität spielt in allen touristischen Kategorien eine Rolle und stellt auch ein eigenes Kriterium dar. Details unter umweltzeichen.at/de/tourismus.

1.3 Herausforderungen

So unterschiedlich die österreichischen Destinationen hinsichtlich ihrer Attraktionen und Tourismussegmente sind, so unterschiedlich sind auch ihre Ausgangsbedingungen für nachhaltige Mobilität.

1.3.1 Die „letzte Meile“

Viele Tourismusregionen Österreichs sind gut an das Bahnnetz angeschlossen. Jedoch verfügen Unterkünfte und touristische Attraktionen häufig über keine oder eine unzureichende öffentliche Verkehrsanbindung zum nächsten Bahnhof. Die Schaffung eines flächendeckenden Angebots an öffentlichen Verkehrsmitteln wird durch die geringe Siedlungs- und Bevölkerungsdichte in peripheren Lagen erschwert. Die „letzte Meile“, also das letzte Bindeglied der Reisekette zwischen Bahnhof und Unterkunft oder Tourismusattraktion, ist oft nicht abgedeckt oder das bestehende Linienangebot ist nicht attraktiv oder flexibel genug, um die Anforderungen der touristischen Zielgruppe abdecken zu können. In manchen Fällen sind Mobilitätsangebote zwar vorhanden, werden aber unzureichend kommuniziert. Dies führt dazu, dass auch vorhandene Angebote kaum genutzt werden.

Aber auch wenn es keine Angebote des öffentlichen Verkehrs gibt, bedeutet das nicht, dass Destinationen auf klimafreundliche Mobilität verzichten müssen. Mit geschickter Kooperation und etwas Kreativität können Sie auch unter schwierigen Bedingungen individuelle Lösungen schaffen. Anregungen dazu finden Sie im Kapitel 4 „Bausteine“.

1.3.2 Kurzentschlossene Tagesgäste

Neben Urlaubsgästen, die zumindest einmal in der Region übernachten, stellen Tagesgäste in manchen Regionen eine große, aber schwierig zu fassende Gruppe dar. Der An- und Abreiseverkehr von Tagesgästen ist im Gegensatz zu den Urlaubsgästen auf einen Tag konzentriert. Die Spontaneität, die häufig hinter einem Tagesausflug steht, kann zu beträchtlichen kurzfristigen Nachfragespitzen führen. Gleichzeitig liegt in dieser Gruppe aber auch ein großes Potenzial für klimafreundliche Mobilität (Stichwort: kein oder nur wenig Reisegepäck). Ein wesentlicher Aspekt von Tagesgästen ist, dass es sich in der Regel um Bewohnerinnen und Bewohner der engeren oder weiter gedachten Region handelt. Destinationen sollen ihre innovativen Mobilitätsangebote deshalb nicht nur auf

die Bedürfnisse der (saisonalen) Gäste ausrichten, sondern auch die lokale und regionale Bevölkerung miteinschließen.

1.4 Strategien des Bundes

Der österreichische Mobilitätsmasterplan 2030 zeigt Wege auf, um Verkehr zu vermeiden, zu verlagern und zu verbessern und den Anteil des Umweltverbundes aus Fuß- und Radverkehr (Stichwort „Aktive Mobilität“), öffentlichen Verkehrsmitteln und „shared mobility“ deutlich zu steigern. Für die Trendwende bei den CO₂-Emissionen braucht es klare Rahmenbedingungen und engagierte Umsetzungsprogramme. Details und Link zum Masterplan: bmk.gv.at/themen/mobilitaet/mobilitaetsmasterplan/mmp2030.

Dem Gehen als „Verkehrsmittel“ im Alltag und in der Freizeit wurde 2022 ein eigener Masterplan gewidmet. Eine Radverkehrsstrategie für Österreich („Masterplan Radfahren“) gibt es bereits seit 2006. Mehr dazu unter bmk.gv.at/themen/mobilitaet/fuss_radverkehr/publikationen



Abbildung 1: Mobilitätsmasterplan 2030 für Österreich

Aufgrund der großen Herausforderungen und Aufgaben, vor denen der österreichische Tourismus steht, wurde 2019 auch der „Plan T – Masterplan für Tourismus“ veröffentlicht, dem ein breiter Beteiligungsprozess unterschiedlicher Stakeholder vorangegangen ist. Das Thema Nachhaltigkeit mit seinen drei Dimensionen (ökologisch, ökonomisch und sozial) hat darin eine ganz zentrale Bedeutung. Der Plan T definiert die Leitlinien für die nachhaltige Weiterentwicklung im österreichischen Tourismus. Dadurch werden Tourismusregionen zu Lebensräumen, in denen die Bedürfnisse der Gäste, der Unternehmen, der Beschäftigten und der Bevölkerung – und natürlich auch der Umwelt – gleichermaßen berücksichtigt werden. Details finden Sie unter bma.w.gv.at/tourismus.

2 Schlüsselfaktoren für das Mobilitätsverhalten

Die Bereitschaft für einen Umstieg auf klimafreundliche Mobilität ist von soziologischen Merkmalen und vom Urlaubsmotiv der Zielgruppen abhängig. Hinzu kommen stetig neue Trends, die durch die fortschreitende Digitalisierung immer schneller verbreitet werden, aber auch wieder rasch überholt sind.

Generell spielen bei der Verkehrsmittelwahl aller Gäste ähnliche Faktoren eine Rolle. Abhängigkeit von Alter, Geschlecht, sozialem Status und Herkunft werden sie aber unterschiedlich gewichtet. Die Kenntnis ihrer Zielgruppen hilft Destinationen, maßgeschneiderte Mobilitätskonzepte zu erarbeiten.

Eine aktuelle Studie der Österreich Werbung zeigt auf, wie sich auch die unterschiedlichen Lebensrealitäten der Gäste auf die Akzeptanz von klimafreundlichen Mobilitätsangeboten auswirkt. In den betrachteten Herkunftsländern herrschen einerseits unterschiedliche Standards, was die Mobilitätsangebote abseits des eigenen Pkw oder den technologischen Fortschritt betrifft, wodurch sich die Erwartungshaltung der verschiedenen Zielgruppen stark voneinander unterscheiden kann. Andererseits lohnt sich als Anregung auch ein Blick auf die in anderen Ländern zum Einsatz kommenden Anreizsysteme zur Nutzung klimafreundlicher Mobilität. Details finden sich in der Studie „Mobilität unter dem Aspekt der Nachhaltigkeit und der Digitalisierung“ (Österreich Werbung, 2023) unter austriatourism.com/tourismusforschung/gesellschaftliche-trends/mobilitaet

2.1 Kriterien der Verkehrsmittelwahl

Je nach Art und Motiv des Urlaubes treten andere Anforderungen an ein Mobilitätsangebot in den Vordergrund – hier eine Auswahl:

2.1.1 Gepäck und Ausrüstung

Der Umfang des Gepäcks oder der Ausrüstung hängt von der Art und Dauer des Urlaubes ab. Schwer beladen mit Koffer, Ski/Fahrrad oder Kinderwagen fällt es schwerer, sich für Bahn und Bus zu entscheiden als mit leichtem Gepäck. Passende Angebote für den Gepäcktransport können somit eine entscheidende Rolle spielen.

2.1.2 Häufigkeit der Wege

Bei bestimmten Urlaubsarten wie Aktiv- oder Natur-Urlaub werden eher mehr Wege in der Urlaubsregion zurückgelegt als bei einem Urlaub, der rein dem Baden oder Wellness dienen soll. Bei Letzterem wird der Hauptaufenthaltsort die Therme oder das Wellnesshotel sein. Die Mobilitätsangebote vor Ort sind dadurch unterschiedlich relevant. Eine Analyse der in der eigenen Destination nachgefragten Urlaubsarten (siehe Abbildung 2 und 3 für ganz Österreich) ist eine gute Basis für weitere Überlegungen.

Abbildung 2: Top 10 Urlaubsarten im Sommer
Eigene Darstellung. Quelle:
T-MONA Österreich-Urlauber
im Sommer 2022, Österreich
Werbung

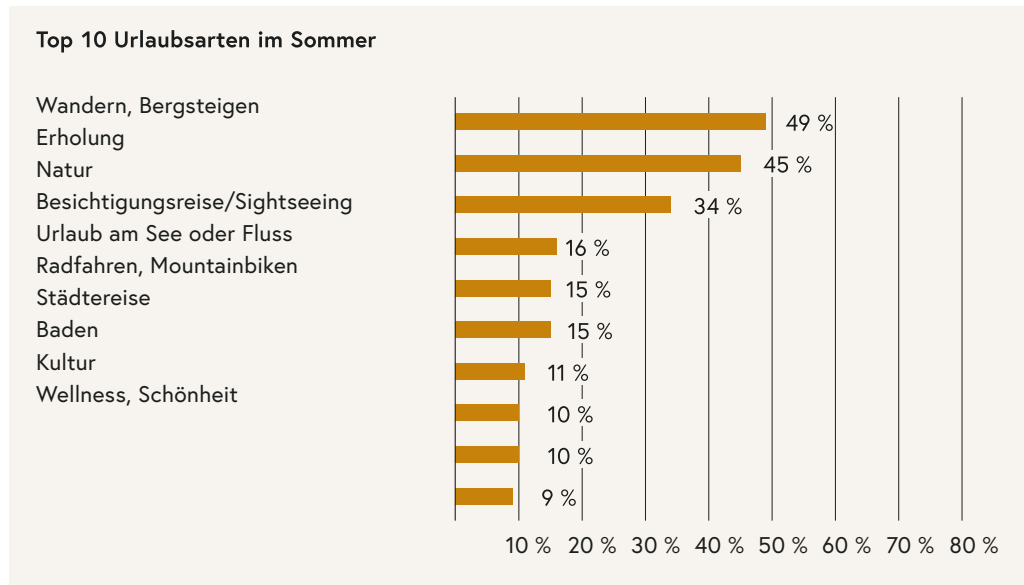
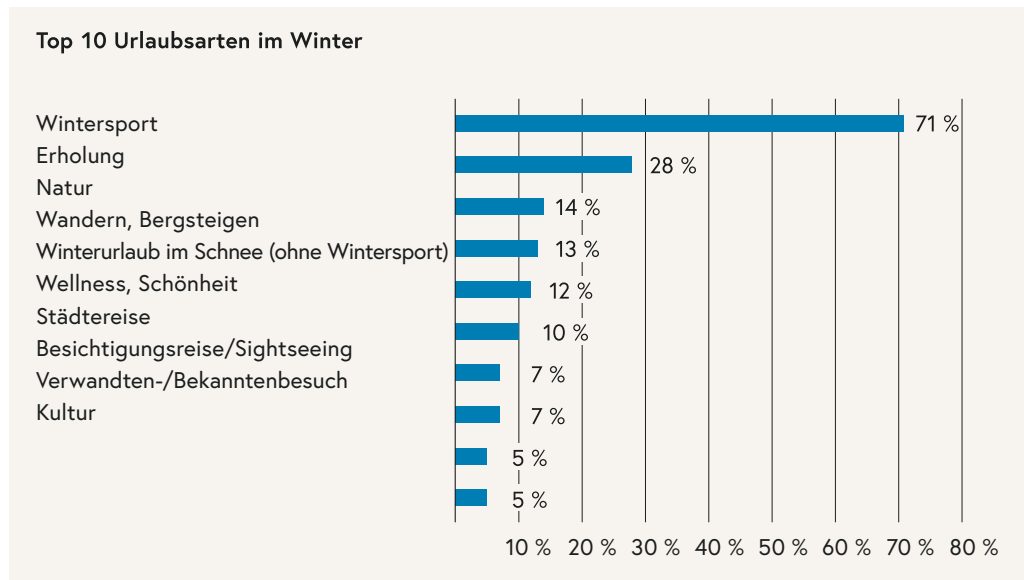


Abbildung 3: Top 10 Urlaubsarten im Winter
Eigene Darstellung. Quelle:
T-MONA Österreich-Urlauber
im Sommer 2022, Österreich
Werbung



2.1.3 Größe und Zusammenstellung der Gruppe

Eine Familie mit Kindern hat andere Anforderungen an Mobilitätsangebote als Singles oder Paare – etwa hinsichtlich der Größe der Fahrzeuge, der Ausstattung oder der Betriebszeiten. Bei der Angebotsplanung sollte an große Gruppen ebenso gedacht werden wie an Reisende mit besonderen Bedürfnissen. Barrierefreiheit ist in diesem Zusammenhang ein wichtiges Kriterium.

2.1.4 Mobilitätsgarantie

Eine Mobilitätsgarantie bei der Anreise und am Urlaubsort im Sinne von „mobility as a service“ muss im Vorfeld kommuniziert und in der Praxis auch eingehalten werden. Relevant ist vor allem die Plan- und Vorhersehbarkeit des Verkehrsmittels (kein Stau, gut erreichbare Anschlüsse, Pünktlichkeit).

2.1.5 (Online) Plan- und Buchbarkeit

Das Internet ist eine der wichtigsten Informationsquellen bei der Urlaubssuche. 78 Prozent der Buchungen werden online durchgeführt. Fast zwei Drittel der Gäste buchen dabei den Urlaub direkt bei der Unterkunft (T-MONA, Österreich-Urlauber im Sommer 2022, Österreich Werbung). Die Verfügbarkeit von Informationen zur klimafreundlichen Anreise auf den Webseiten und (Direktlinks auf) Buchungsmöglichkeiten muss somit als wichtiger Faktor berücksichtigt werden.

2.1.6 Kosten

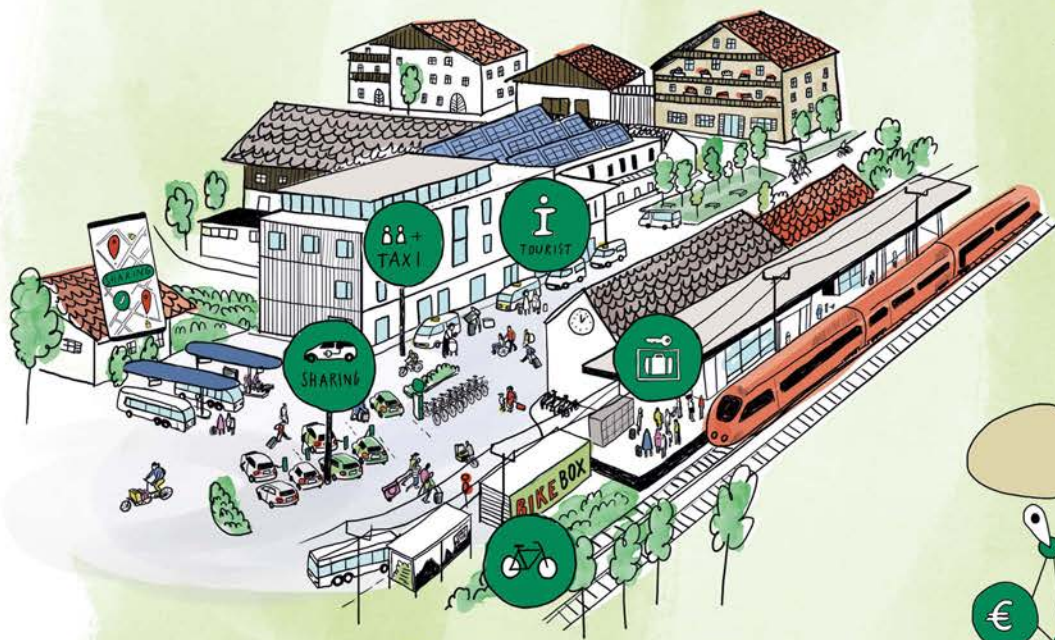
Bei der Abwägung der Kosten einer Pkw-Fahrt denken die meisten an die Treibstoff-Kosten durch die gefahrenen Kilometer oder an die Parkgebühren vor Ort. Eine Vollkostenbetrachtung erfolgt in der Regel nicht. Kilometerabhängiger Wertverlust, Instandhaltungsaufwand, Steuern, Versicherung, etc. werden meistens wenig berücksichtigt. Neben der Bewerbung günstiger Bahnangebote (zum Beispiel Sparschiene, Kombitickets) kann auch dafür Bewusstsein geschaffen werden.



Multimodale Mobilität vor Ort



Information und Kommunikation



Multimodale An- und Abreise



Koordination und Kooperation



Betriebliches Mobilitätsmanagement

3 Handlungsfelder zur klimafreundlichen Mobilität

Die Handlungsfelder sind ein Wegweiser für Destinationen, wo und in welcher Form Sie am wirkungsvollsten auf das veränderte Mobilitätsverhalten der Gäste reagieren und weitere Anreize für nachhaltige Mobilität bieten können.

Die Handlungsfelder sollen helfen, folgende Fragen zu klären:

- Welchen Handlungsspielraum habe ich?
- Welche Angebote brauche ich?
- Wie und in Zusammenarbeit mit welchen Akteurinnen und Akteuren kann ich diese umsetzen?
- Wie erreiche ich die Zielgruppe, damit klimafreundliche Mobilität auch tatsächlich stattfindet?

3.1 Multimodale An- und Abreise

Dieses Handlungsfeld bezieht sich auf die Verbesserung der klimafreundlichen Anreisemöglichkeiten vom Wohnort des Gastes bis zur Unterkunft (beziehungsweise der Attraktion bei Tagesgästen) ohne die Nutzung eines eigenen Pkw.

Damit der öffentliche Verkehr eine attraktive Alternative zum eigenen Pkw wird, müssen (intermodale) Schnittstellen in der gesamten Anreisekette reibungslos funktionieren. Während die überregionalen Verkehrsverbindungen in der Regel als gegeben betrachtet werden müssen, hat die Region/Destination auf der „letzten Meile“ (Bahnhof – Unterkunft) sehr wohl Handlungs- und Gestaltungsspielraum.

3.2 Multimodale Mobilität vor Ort

Dieses Handlungsfeld beschäftigt sich damit, welche Mobilitätsangebote Gästen während ihres Aufenthalts innerhalb der Destination zur Verfügung stehen. Zwar entfällt das Reisegepäck, dafür sind Sportequipment oder Kinderwagen beziehungsweise Rollstuhl zu berücksichtigen.

Neben der Qualität und dem Komfort der öffentlichen An- und Abreise (einschließlich der Gepäcklogistik) bestimmen Angebote in der Vor-Ort-Mobilität sowie die schnelle und einfache Zugänglichkeit der Information maßgeblich die Verkehrsmittelwahl.

Für die Auslastung und Finanzierung von Mobilitätsangeboten ist wichtig, dass diese auch die Wohnbevölkerung und Mitarbeitende berücksichtigen.

3.3 Information und Kommunikation

Damit der Weg zu einer nachhaltig mobilen Destination gelingt, müssen eine Kommunikationsstrategie, die auf die gesetzten (Mobilitäts-)Ziele abgestimmt ist, entwickelt und entsprechende -maßnahmen geplant, umgesetzt und evaluiert werden.

Gäste, die ohne Pkw anreisen möchten, suchen nach verlässlichen Informationen zur Anreise mit Bahn oder Bus, zur „letzten Meile“ und Mobilität vor Ort. Umfassende und aktuelle Informationen auf den Webseiten der unterschiedlichen Akteurinnen und Akteure in der Tourismusregion (zum Beispiel Tourismusverbände, Beherbergungsbetriebe, Ausflugsziele) sind das „A und O“. Eine Änderung des Mobilitätsverhaltens bei Gästen wird vor allem durch Beratung und Empfehlung vor Ort erzielt. Soll ein Angebot verkauft oder die Auslastung und der Umsatz gesteigert werden, sind Vertriebsmaßnahmen ein effektives Mittel.

Bewusstseinsbildung und Verhaltensänderung beruhen nicht nur auf Information, sondern auch auf Inspiration. Eine erfolgreiche Kommunikationsstrategie wird sich deshalb nicht nur auf die isolierte Information in der Rubrik „Anreise“ beschränken. Die klimafreundliche Mobilität wird sich in allen Themenbereichen finden müssen - unter Verwendung ansprechender Bilder und Stories sowie mit konkreten Produkten und Angeboten. So kann Schritt für Schritt ein Image aufgebaut werden, das neue Gäste anzieht und zufriedene Gäste bindet.

3.4 Betriebliches Mobilitätsmanagement

Auch die selbstverantwortete Mobilität im eigenen Betrieb sollte ins Visier genommen werden. Lokale Stakeholder sowie Mitarbeitende in den Tourismusbetrieben gehen bestenfalls mit gutem Beispiel voran und machen klimafreundliche Mobilität durch ihr eigenes Verhalten in der Tourismusdestination sichtbar. Handlungsmöglichkeiten finden sich hier in der Schulung des Personals mit überzeugenden Argumenten sowie greifbaren Angeboten und (finanziellen) Anreizen (zum Beispiel Jobticket, Dienstfahrrad). Sensibilisierte Mitarbeitende werden einerseits eher ihr eigenes Mobilitätsverhalten anpassen und andererseits in der Lage sein, auf authentischere Art Gäste über klimafreundliche Alternativen (zum Beispiel mit Bahn, Bus und Fahrrad) für Ausflüge in der Region und für die (nächste) An- und Abreise zu informieren.

3.5 Koordination und Kooperation

Koordination und Kooperation sind wichtige Katalysatoren in der Entwicklung, Umsetzung und Nutzung von nachhaltigen Mobilitätsangeboten. Es geht einerseits um das Bilden von Kooperationen für die Entwicklung und die Umsetzung von integrierten (Mobilitäts-)Angeboten. Neben der gemeinsamen Schaffung und Optimierung von Mobilitätsangeboten, die den touristischen Ansprüchen entsprechen, geht es auch darum, dass touristische Angebote unter Berücksichtigung vorhandener Mobilitätsangebote entwickelt werden (zum Beispiel Abstimmung von geführten Touren oder Veranstaltungen auf die Fahrpläne des öffentlichen Verkehrs).

Andererseits bezieht sich dieses Handlungsfeld auf den Austausch mit Multiplikatorinnen und Multiplikatoren, welche dazu beitragen, die Angebote bekannt zu machen und die Gäste zu sensibilisieren. Von der jeweiligen Themenstellung hängt es ab, mit wem eine Vernetzung zielführend sein kann.

Tipp

Um sich einen Überblick über die Handlungsfelder in der eigenen Region zu verschaffen, kann die Checkliste „Ist-Analyse“ verwendet werden.

Die Checkliste steht unter klimaaktivmobil.at/tourismusmobilitaets-check kostenfrei zum Download zur Verfügung. .

4 Bausteine zur Umsetzung

Jede Destination hat andere Voraussetzungen. Daher werden hier ausgewählte Bausteine vorgestellt, die individuell an die jeweilige Situation angepasst und kombiniert werden können.

Zentral ist, dass klimafreundliche Mobilität als fester Bestandteil der touristischen Angebotsentwicklung betrachtet, stets in allen Phasen der Planung miteinbezogen und mit einem dafür ausreichenden Budget versehen wird.

Tipp

Informationen zu weiteren Maßnahmenideen und Good Practice Beispielen sowie Fördermöglichkeiten für Ihr Mobilitätsprojekt erhalten Sie am besten direkt beim klimaaktiv mobil Beratungsprogramm „Mobilitätsmanagement für Tourismus und Freizeit“: klimaaktivmobil.at/tourismus

In regelmäßig angebotenen Webinaren werden zudem inhaltliche Themen und Förderinformationen miteinander verknüpft.

Bei den exemplarisch angeführten Anbieterinnen und Anbietern handelt es sich um klimaaktiv mobil Partnerinnen und Partner. Weitere klimafreundliche Fahrzeuge und Mobilitätsservices finden Sie auf topprodukte.at.

4.1 Öffentlicher Verkehr mit flexiblen Zusatzangeboten

Eine gute Angebotsstruktur im öffentlichen Verkehr nimmt Rücksicht auf die Anforderungen verschiedener Zielgruppen, darunter die ortsansässige Bevölkerung, vor Ort arbeitende Menschen sowie Urlaubs- und Tagesgäste, um dadurch eine möglichst ganzjährige Auslastung zu erreichen. In ländlich geprägten Regionen mit geringer Bevölkerungsdichte ist der reguläre Linienverkehr außerhalb der Hauptverkehrsachsen jedoch oft nicht kostendeckend zu betreiben. Hinzu kommt, dass die klassischen Betriebszeiten, die auf den Schul- und Pendelverkehr ausgerichtet sind, für Gäste (aber auch Einheimische) nicht unbedingt attraktiv sind.

Bedarfsorientierte Verkehre können die Nachfrage in vielen Fällen besser befriedigen. Neben saisonalen Angeboten und Rufbussen, die innerhalb des öffentlichen Verkehrs organisiert werden, können zweckgebundene Shuttles, die gemeinsam mit einem lokalen Taxiunternehmen o. ä. umgesetzt werden, diese Lücke füllen.

Eine gute Zusammenarbeit zwischen Tourismus und Verkehr (zum Beispiel Tourismusverbände und Verkehrsverbände, Verkehrsunternehmen) kann intelligente Gesamt

lösungen hervorbringen. Ein Beispiel ist die Integration der vergünstigten Nutzung des Öffentlichen Verkehrs in Gästekarten.



Abbildung 4: Ein zentraler Mobilitätshub ist die Drehscheibe für die öffentliche Anreise und Mobilität vor Ort.

4.1.1 Flexible Lösungen für die „letzte Meile“

Sind Versorgungslücken erst einmal identifiziert, können flexible Lösungen entwickelt werden, um sie zu schließen. Bahnhofshuttles, die Gäste nach vorheriger Anmeldung vom Bahnhof in die Unterkunft bringen, sind mittlerweile in vielen Regionen etabliert. Ein gutes Buchungssystem forciert Fahrtenbündelungen und sorgt so für einen möglichst effizienten Fahrbetrieb.

Ein kostengünstiges Angebot für Gäste führt zu einer niedrigen Kostendeckung durch die Einnahmen aufgrund des Betriebes (Ticketpreise). Daher ist eine breite Aufstellung der Finanzierung mit mehreren (verlässlichen) Kooperationspartnerinnen und -partnern sinnvoll, zum Beispiel mit Gemeinde, Beherbergungs- und Gastronomiebetrieben sowie anderen Tourismuseinrichtungen und Bergbahnen, Verkehrsbetrieben etc. Ein lokaler (E-)Autoverleih am Bahnhof kann der Überbrückung der „letzten Meile“ ebenso dienen wie ein (E-)Carsharing-System, sofern die Verleihstationen günstig gelegen sind (siehe Kapitel 4.3 Baustein E-Mobilität und Sharing). Im Tagestourismus, bei dem eher wenig Reisegepäck anfällt (natürlich ausgenommen Sportausrüstung oder Kinderwagen), kann für die „letzte Meile“ auch ein Verleih von (E-)Fahrrädern und Transporträdern am Ankunftsbahnhof eine bedeutende Rolle einnehmen. Wesentlich ist, dass der höherrangige öffentliche Verkehr immer als Grundgerüst betrachtet wird und Zusatzangebote – wie etwa Sharing-Systeme – an geeigneten Schnittstellen „angehängt“ werden.



Good Practice: Kaiserjet

Die Region Wilder Kaiser setzt auf touristischen Bedarfsverkehr und nutzt die auf öffentlich erreichbare Ausflugsziele spezialisierte Plattform Naturtrip als zusätzlichen Marketing-Kanal.

Kurzbeschreibung

Der Kaiserjet ist Teil der Maßnahmen, um den motorisierten Verkehr vor Ort zu reduzieren, indem er Gäste von den Haltestellen der Wanderbusse in kleineren Bussen zu noch entlegene Plätze bringt. Er ergänzt das Angebot des VVT und erschließt die Hotspots der Region. Gäste und Einheimische können das Angebot nutzen. Die Finanzierung erfolgt über die Gemeinden, Bergbahnen und den Tourismusverband Wilder Kaiser.

Abbildung 5: Der Kaiserjet bringt Gäste und Einheimische zu den Hotspots der Region. Foto: danielreiterpe-
tervonfelbert



Welche speziellen Herausforderungen gab es?

Die ständige Evaluierung, Anpassung, Weiterentwicklung und Qualitätsverbesserung erfordert Managementkapazitäten: das System wächst und wird ständig ausgebaut, u. a. gibt es mittlerweile Abendbusse für die Gastronomie und Veranstaltungen. Herausfordernd ist es auch, einen verlässlichen Anbieter zu finden, der die entsprechenden Kapazitäten hat.

Was hat besonders zum Gelingen beigetragen?

Alle Kaiserjet-Busse sind ebenso wie die Wanderbusse in der Auskunfts des Verkehrsverbund Tirol (VVT) sowie in Naturtrip – ein Ausflugsplaner für öffentlich erreichbare Ausflugsziele – hinterlegt. Wander- und Aktivprogramme starten an den Haltestellen, der Beginn ist auf die Ankunftszeit der Busse abgestimmt.

Nähere Informationen und Kontakt

Mobilitätsinformation: wilderkaiser.info/de/mobilitaet/mobil-am-wilden-kaiser

Ausflugszielplaner: wilderkaiser.info/de/mobilitaet/naturtrip-ihr-ausflugszielplaner

4.1.2 Gepäcklogistik

Spätestens dann, wenn die öffentliche Verkehrsanbindung ein Umsteigen erfordert, kann die Gepäckfrage entscheidungsrelevant sein. Das Heben schwerer Gepäckstücke von einem Verkehrsmittel in das andere kann den Komfort drastisch schmälern. Zur Lösung dieses Problems bieten zum Beispiel die ÖBB einen Haus-Haus-Gepäckservice mit Abholung an.

Auch im eigenen Wirkungsbereich einer Destination gibt es Möglichkeiten, etwa durch praktische Gepäckablagen in lokalen Bussen, eigene Abholservices von Hotels² oder auch kreative Lösungen wie etwa Handwagen oder Lastenfahrräder am Bahnhof. Letztere können durch Branding gleichzeitig als mobile Werbefläche dienen.

Die Gepäckfrage kann an Bedeutung verlieren, wenn ein attraktives Verleihangebot mit Fahrzeugen und Sportgeräten am Urlaubsort vorhanden ist und geschickt beworben wird. Dafür lohnt es sich, eine entsprechende Angebotsentwicklung unter den ansässigen Akteurinnen und Akteuren (zum Beispiel Sporthändler) anzustoßen.

4.1.3 Umsetzungstipp: Touristischer Bedarfsverkehr

Je nach Einsatzzweck werden (Klein-)Busse oder Pkws eingesetzt, die nur im Bedarfsfall verkehren.

Wofür

- Anbindung der "letzten Meile" in der An- und Abreise, zum Beispiel Bahnhofshuttle ab dem Ankunftsbahnhof
- Ergänzung des öffentlichen Verkehrs für Wege innerhalb der Region, zum Beispiel zweckgebunden/saisonal als Wander-, Bike-, Ski- oder Heurigenbus, Gästetaxi, oder auf eine Tageszeit beschränkt als Nachtbus etc.

Wie

- Auswahl der Betriebsform: Bedarfslinienbetrieb (entlang einer definierten Linie mit Bedarfshaltestellen) oder Flächenbetrieb (mit festgelegten Bedarfshaltestellen oder Tür-zu-Tür)
- Auswahl des Bestell- und Reservierungssystems (zum Beispiel Telefonzentrale, Online-Buchungstool oder mobile App), das möglichst Fahrtenbündelungen unterstützt
- Faires Tarifsystem überlegen (Einheimische mit einbeziehen), Verknüpfung mit Gästekarte
- Betrieb in Kooperation mit bestehenden lokalen Taxiunternehmen (hilft dabei, Konkurrenzsituationen zu vermeiden und unterstützt lokale Wirtschaft)
- Kontaktaufnahme zum Verkehrsverbund, um mögliche Integration im regionalen ÖV zu überprüfen (organisatorisch oder zumindest in punkto Information)

2 Nach Gelegenheitsverkehrsgesetz §3 für Gastgewerbebetriebe mit einer zu beantragenden Konzession (Gästewagen-Gewerbe) möglich. Nähere Infos bei der Wirtschaftskammer.

Womit

- Fahrzeuge mit alternativen Antrieben und E-Fahrzeuge sind je nach Topographie/ regionalen Rahmenbedingungen geeignet (Reichweiten und Ladeinfrastruktur beachten)
- Gebrandete E-Fahrzeuge schaffen zusätzlich Bewusstsein für klimafreundliche Mobilität, Fahrzeuge können aber auch als Werbeflächen verwendet werden (evtl. Anreiz für Sponsorinnen und Sponsoren)

Beispiele

- Kärnten Bahnhofshuttle, Bacher Touristik / Region Villach Tourismus (Gesamtprojektkoordination), bahnhofshuttlekaernten.at
- Defmobil im Deferregental, Verein Defereggental, defereggental.eu
- Werfenweng-Shuttle, Tourismusverband Werfenweng, werfenweng.eu

Tipp

Informationen über aktuelle Fördermöglichkeiten in klimaaktiv mobil erhalten Sie beim Beratungsprogramm „Mobilitätsmanagement für Tourismus und Freizeit“: klimaaktivmobil.at/tourismus

Weitere Förderprogramme finden Sie im Kapitel Kontakte.

Good Practice: Skibus Bruck-Fusch

Der Tourismusverband Bruck Fusch stellt in der Wintersaison ein bedarfsgerechtes Zusatzangebot zum öffentlichen Verkehr zur Verfügung.



Kurzbeschreibung

Die Orte Fusch und Bruck an der Großglocknerstraße liegen im Einzugsgebiet der drei Skigebiete Kitzsteinhorn und Maiskogel in Kaprun sowie Schmittenhöhe in Zell am See. Die Kapazität des regulären öffentlichen Linienverkehrs reicht nicht aus, um die saisonalen Wintersportgäste zu befördern. Daher hat der Tourismusverband Bruck Fusch/Großglockner vor einigen Jahren die Postbus GmbH mit dem Betrieb von zwei Skibuslinien beauftragt. Kostenlos mitfahren dürfen alle Gäste und Einheimische, mit und ohne Sportausrüstung. Das Angebot wird laufend evaluiert und an aktuelle Erfordernisse angepasst. Die Skibusse werden online und vor Ort in Form von Plakaten und Fahrplanbroschüren beworben. Die Haltestellen sind mit Fahrplänen und QR-Codes für die Echtzeitanzeige ausgestattet.



Abbildung 6: Der Skibus Bruck-Fusch befördert Gäste und Einheimische mit und ohne Sportausrüstung. So ist er optimal ausgelastet. Foto: Tourismusverband Bruck Fusch / Großglockner; makeART

Welche speziellen Herausforderungen gab es?

Die Alleinträgerschaft hinsichtlich Verantwortung und Kosten trägt der Tourismusverband, Zuschüsse kommen von den Bergbahnen, die angefahren werden. Aktuelle Herausforderungen stellen die allgemeinen Preissteigerungen, aber auch der Personalmangel in den Verkehrsunternehmen dar.

Was hat besonders zum Gelingen beigetragen?

Durch den guten direkten Kontakt mit dem beauftragten Verkehrsunternehmen werden Potenziale oder Notwendigkeiten für Änderungen im Angebot rasch ausfindig gemacht. Ebenso spontan werden sinnvolle Anpassungen durchgeführt (zum Beispiel weniger Stationen am Saisonstart und -ende). So kommt ein guter Match zwischen Angebot und Nachfrage zustande, Leerfahrten und damit Emissionen und Kosten werden bestmöglich eingespart.

Nähere Informationen und Kontakt

Tourismusverband Bruck Fusch/Großglockner: bruck-fusch.at

4.2 Aktive Mobilität als erste Wahl vor Ort

Laut Monitoring Daten der Österreich Werbung kommen 15 Prozent der Sommergäste für einen Rad- bzw. Mountainbike-Urlaub nach Österreich, zudem ist gut jeder vierte Gast – mit steigender Tendenz – mindestens einmal während seines Urlaubs mit dem Fahrrad unterwegs (T-MONA, Österreich Werbung, 2022). Der Radverkehr hat in touristischen Strategien schon einen festen Platz. Auf den Erhalt oder den Ausbau einer sicheren und attraktiven Radinfrastruktur sollte seitens Destination und Gemeinde geachtet werden. Gleichzeitig kann das Angebot an fahrradfreundlichen Unterkünften unterstützt werden (zum Beispiel Verbreitung der „Bett+Bike“-Zertifizierung).

Abbildung 7: Eine attraktive Fuß- und Radwegeninfrastruktur laden ein, sich vor Ort zu Fuß und mit dem Rad zu bewegen, nicht nur für Freizeit-, sondern auch für Alltagserledigungen.



Zur „Aktiven Mobilität“, die in diversen Strategien (siehe Kapitel 1.4 Strategien des Bundes) und Programmen (zum Beispiel klimaaktiv mobil) auf Bundesebene zu finden ist, gehört neben dem Radfahren die ursprünglichste Form der Bewegung, das Zu-Fuß-Gehen.

Zu-Fuß-Gehen bedeutet Entschleunigung. Spaziergänge in einer schönen Umgebung sind Teil des Urlaubs. Neben intensiveren Bewegungsarten (im Sinne von Sport) werden auch Bewegungsformen mittlerer Intensität (zügiges Gehen, Nordic Walking u. a.) unter dem Stichwort „Gesunde Bewegung“ immer populärer (Fonds Gesundes Österreich, 2016). Um diesen Trend aufzugreifen und touristisch zu nutzen, können sich Tourismusdestinationen für eine Verbesserung der Fußwegeninfrastruktur einsetzen und gemeinsam mit örtlichen Behörden ein passendes Leitsystem speziell für Zu-Fuß-Gehende entwickeln.

Weitere Infos

Praxisorientierte Unterstützung zur Erstellung von Fußverkehrskonzepten bietet das Handbuch zur Erstellung eines örtlichen Fußverkehrskonzeptes oder eines lokalen Masterplans Gehen, klimaaktiv.at/service/publikationen/mobilitaet/kam_handbuch_gehen.

Kosteneffiziente Maßnahmen zur Förderung des Fußverkehrs in Gemeinden können in folgender Broschüre nachgelesen werden: bmk.gv.at/themen/mobilitaet/fuss_radverkehr/publikationen/foerderung_fussverkehr

Informationen über aktuelle Fördermöglichkeiten in klimaaktiv mobil erhalten Sie beim Beratungsprogramm „Mobilitätsmanagement für Städte, Gemeinden und Regionen“: klimaaktivmobil.at/kommunal

Weitere Förderprogramme finden Sie im Kapitel Kontakte

Leitsysteme umfassen unter anderem Übersichtstafeln, Wegweiser und teilweise Routenmarkierungen. Darüber hinaus dürfen Informationen zum Fußwegenetz im Internet und im Gästekatalog nicht fehlen. Hier sollten unbedingt auch Hinweise zu barrierefreien Angeboten inkludiert werden. Besondere Anreize können durch Routenempfehlungen für verschiedene Ansprüche (Genusswandern, Walken, Wandern u. a.) oder auch Vorschläge für zu Fuß erreichbare Attraktionen gesetzt werden.

4.2.1 Umsetzungstipp: Gesundes Zu-Fuß-Gehen

Es lohnt sich, bei der Gestaltung von Infrastruktur für Zu-Fuß-Gehende den Tourismus miteinzubeziehen.

Wofür

- Für ein immer stärker werdendes Gesundheitsbewusstsein in der Gesellschaft
- Gehen in angenehmer Umgebung eignet sich ideal zur Entschleunigung, die viele im Urlaub suchen
- Im ländlichen Raum weist zum Beispiel die Fußwegeinfrastruktur vielerorts noch große Lücken auf, da durchgehende Gehwege oder sichere Querungen sowie Leitsysteme fehlen

Wie

- Fußwegrouten für verschiedene Zwecke (Spazierwegen oder Zuwegung zu Haltestellen des öffentlichen Verkehrs, zu Ausgangspunkten von Wanderungen, zu Einkaufsmöglichkeiten oder Sehenswürdigkeiten) zusammenstellen und attraktiv aufbereiten
- Distanzangaben für Etappen zwischen „points of interest“ immer in Gehminuten angeben

- Geführte Touren mit Themenschwerpunkten (zum Beispiel Natur erleben, Nordic Walking, Kräuterwanderung, Kulinarik) anbieten, die vom Ortszentrum oder von ÖV-Haltestellen starten; Tourenprogramm unbedingt auf Bus-/Bahn-Ankunfts- und Abfahrtszeiten abstimmen

Womit

- Zusammenarbeit mit Gemeinde um Verbesserungen in der Fußweg-Infrastruktur (die auch den Einheimischen zu Gute kommen) anzustoßen, Einbringen spezifischer Kriterien aus der touristischen Perspektive
- Einbinden von Beherbergungs- und anderen Tourismusbetrieben

Beispiele

- Spazierwegekarte Matri in Osttirol, TVB Osttirol, osttirol.com
- Praxisbeispiele zur Stärkung des Fußverkehrs: walk-space.at

4.2.2 Umsetzungstipps: (E-)Bike-Sharing und -Verleihe

Tourismusdestinationen können dazu beitragen, dass das (E-)Bike im Urlaub nicht nur für sportliche Radtouren, sondern auch als Fortbewegungsmittel von A nach B verwendet wird. Ein zusätzlicher Anreiz, um mit leichtem Gepäck (ohne Mittransport des eigenen Fahrrads) öffentlich anzureisen, kann ein attraktives Leihangebot vor Ort sein.

Wofür

- Geeignet für kurze und mittlere Wege innerhalb der Region, zum Beispiel Halbtages- oder Tagesausflüge in Kombination mit der Besichtigung einer Sehenswürdigkeit
- Hohe Nachfrage bei vielen verschiedenen Zielgruppen (sowohl bei Jungen als auch bei Älteren)
- Einsatzzeitraum vor allem im Sommer (Radsaison) und in den Zwischensaisonen

Wie

- Verschiedene Systemmöglichkeiten (Bike-Sharing, Verleih vor Ort, Lieferung zum Quartier, B2B-Verleih u. a.)
- Bike-Sharing: Verleihstationen an Bahnhöfen ermöglichen lückenlose Mobilität für Tagesgäste
- Sichere Abstellvorrichtungen (nicht nur für E-Bikes) an touristisch interessanten Punkten in der ganzen Region errichten, Fahrradschloss beim Verleih aushändigen
- Geeignete Fahrzeugtypen und Bereifung nach Topographie, Gelände und Zielgruppe auswählen (zum Beispiel E-Mountainbike für Offroad-Trails, komfortable Fahrzeuge mit tiefem Einstieg für gemütlicheren Fahrstil)
- Eventuell Anhänger oder Kindersitze (und passende Helme) sowie Kinderräder im Verleih anbieten, um auch Familien mit kleinen Kindern als Zielgruppe mit einzubeziehen

- Routenvorschläge für unterschiedliche Ansprüche entwickeln und attraktiv aufbereiten

Womit

- Statt Ankauf auch Mietvarianten bzw. Full-Service-Pakete andenken
- Alternativ Zusammenarbeit mit etablierten Verleihen in der Region durch Schaffung eines einheitlichen Tarifsystems und gemeinsamer Vermarktung
- Je nach gewünschtem System geeignete Partnerbetriebe für Verleih und Wartung auswählen, zum Beispiel Fullservice-Anbietende, Sportfachhandel, Fahrradwerkstatt

Beispiele

- nextbike: nextbike ist ein automatisches Fahrradverleihsystem in einigen Regionen Österreichs. Regionen, Gemeinden und Unternehmen können Partner werden. Aufgrund einer Kooperation mit den ÖBB, wodurch bereits an vielen Bahnhöfen Österreich Verleihstationen realisiert werden konnten, ist die 1. Stunde mit Vorteils-card gratis. oebb.at/de/reiseplanung-services/sharedmobility/nextbike
- Kärnten Rent-e-Bike: Seit Sommer 2018 wird in Kärnten in einer Kooperation zwischen Kärnten Werbung und der Firma Papin Sport ein landesweites Fahrradverleihsystem mit verschiedenen Fahrradmodellen und E-Bikes betrieben kaernten.at/rad/trekkingrad/kaernten-rent-e-bike
- Kaloveo: Die Firma Kaloveo bietet Regionen und Hotels einen Full-Service Verleih mit E-Bikes an. kaloveo.com

Weitere Infos

Ausführliche Tipps zum Radtourismus bieten folgende Publikationen des Bundesministeriums für Arbeit und Wirtschaft (BMAW, 2022):
Leitfaden zur Optimierung von Radrouten für den Tourismus und Leitfaden für fahrradfreundliche Betriebe unter bmaw.gv.at/Themen/Tourismus/tourismuspolitische-themen/tourismusmobilitaet/arbeitsgruppe-radtourismus



Good Practice: Fahrradtransport am Ybbstalradweg

Zwei bedarfsgerechte Mobilitätsangebote bieten Radtouristinnen und -touristen am Ybbstalradweg mehr Flexibilität und Komfort.

Kurzbeschreibung

Bis zu 20 Fahrräder können auf dem vom Postbus saisonal (Mai bis Oktober) betriebenen „Radtramper“ Anhänger transportiert werden. Mit festem Fahrplan zum Verbundtarif (zzgl. Fahrradpauschale à 2 Euro) ist er in den VOR integriert. Die Region Eisenstraße NÖ hat den Radtramper gemeinsam mit dem regionalen Mobilitätsmanagement, dem Land Niederösterreich und dem VOR entwickelt.

Mehr Flexibilität bietet das Raddtaxi. Für 25 Euro p.P. und Fahrt werden Fahrgäste mit ihren Rädern an beliebigen Punkten entlang des Radweges abgeholt und abgeliefert. Betrieben wird das Raddtaxi von zwei Taxiunternehmen, die sich untereinander koordinieren.

Abbildung 8: Radfahrende am Ybbstal Radweg haben die Wahl zwischen günstigem Radtramper mit festem Fahrplan und flexiblem Raddtaxi. Foto: Eisenstraße Niederösterreich



Welche speziellen Herausforderungen gab es?

Das zu Beginn im Rahmen von LEADER geförderte Projekt wird nun durch den Verein Gemeindeverband Ybbstal subventioniert. Aufgrund des Kostendrucks wurde eine Mindestbelegung von vier Personen, welche eine automatische Bündelung der Fahrwünsche bewirkt, eingeführt und der Ticketpreis erhöht. Eine Koordinationsstelle zur Entgegennahme der Fahreranfragen wurde von den beteiligten Unternehmen abgelehnt. Die Koordination erfolgt bilateral zwischen den zwei Unternehmen.

Was hat besonders zum Gelingen beigetragen?

Die Kombination aus einem günstigen öffentlichen Verkehrsangebot und einem zusätzlichen flexiblen Angebot, wofür Gäste auch bereit sind, einen höheren Preis zu zahlen. Für den laufenden Betrieb des Raddtaxis haben sich das gute Einvernehmen und die direkte Kommunikation zwischen den Betreiberinnen bewährt. Gemeinsam wurde eine unkomplizierte praktische Lösung entwickelt, die von allen Beteiligten mitgetragen wird.

Nähere Informationen und Kontakt

Ybbstalradweg im Mostviertel: ybbstalradweg.at

Verein Eisenstraße Niederösterreich: eisenstrasse.info

4.3 E-Mobilität und Sharing

Elektroautos verursachen gegenüber fossil betriebenen Neuwagen im Durchschnitt um bis zu 90 Prozent weniger Treibhausgase. (Klima- und Energiefonds 2022) Neben der Verlagerung von Verkehr in den Umweltverbund (insb. Fuß- und Radverkehr, öffentlicher Verkehr) ist der Umstieg auf Elektromobilität somit eine zusätzliche Strategie für den Klimaschutz.

Faktencheck E-Mobilität

Aktuelle Daten und Fakten zur E-Mobilität finden Sie unter faktencheck-energiewende.at/faktencheck/e-mobilitaet



Abbildung 9: Um Sharing Fahrzeuge bestmöglichst auszulasten bietet sich eine Nutzung durch Gäste und Mitarbeitende oder die gemeinsame Nutzung durch mehrere Betriebe an.

4.3.1 Emissionsarme Sharing-Systeme

Gemietete Elektroautos oder auch -bikes bieten die Vorteile individueller Mobilität und ermöglichen es, im Urlaub Fahrzeuge der neuesten Generation auszuprobieren. Gerade im Urlaub kann die Bereitschaft oder sogar die Erwartung, Neues zu erleben (zum Beispiel einmal ein Elektroauto zu fahren) groß sein. Leihfahrzeuge stellen ein interessantes Zusatzangebot für individuell gestaltete Ausflüge in der Region dar, wodurch auch die Anreise ohne eigenen Pkw attraktiver wird. Neben den Gästen können Einheimische und Mitarbeitende die Fahrzeuge benutzen, was den Auslastungsgrad außerhalb der touristischen Saison erhöht.

Systemisch unterscheidet man zwischen dem klassischen Verleih, bei dem Nutzerinnen und Nutzer den Pkw (oder das Fahrrad) an einem bestimmten Ort entgegennehmen und auch wieder retournieren, und den neuen Sharing-Modellen, die im Selbstbedienungssystem mit flexiblen Start- und Endpunkten funktionieren.

Für die Umsetzung von Leih- oder Sharing-Systemen stehen bereits viele Gesamtsystemlösungen zur Verfügung, die nicht nur die Fahrzeuge temporär bereitstellen, sondern auch den Betrieb, die Wartung, gegebenenfalls Ausleihstationen und das Buchungssystem bewerkstelligen.

4.3.2 Ladeinfrastruktur an strategisch wichtigen Punkten

Eine Information über öffentlich zugängliche Lademöglichkeiten wird auch für Gäste, die mit ihrem eigenen E-Auto anreisen, immer wichtiger. Gemeinsam mit der Gemeinde der kann der Ausbau der Ladeinfrastruktur an strategisch wichtigen Punkten diskutiert werden.

4.3.3 Bevorrangung von E-Fahrzeugen

Gemeinden haben im eigenen Wirkungsbereich Möglichkeiten, lokale Maßnahmen zur Begünstigung von E-Fahrzeugen einzuführen. Beispiele wären etwa eine Staffelung der Parktarife bei allgemeinen Parkplätzen oder nur für E-Fahrzeuge vorgesehene zentrumsnahe Parkplätze, die auch mit einer Lademöglichkeit ausgestattet sind. Ein solches Angebot kann Tagesgäste, die mit dem eigenen E-Pkw anreisen bzw. Urlaubsgäste aus benachbarten Regionen, die mit einem Leihauto mit E-Motor einen Ausflug machen, anziehen.

4.3.4 Emissionsarme Flotten

Nicht nur E-Carsharing kann die Sichtbarkeit von emissionsarmen Fahrzeugen im öffentlichen Raum erhöhen. Auch für Bedarfsverkehre wie Wander- und Skibusse könnten je nach konkretem Einsatzzweck und Terrain E-Busse oder andere Fahrzeuge mit alternativen Antrieben geeignet sein. Damit wird ein weiteres sichtbares Zeichen für klimafreundliche Mobilität gesetzt.

Tipp

Informationen über aktuelle Fördermöglichkeiten in klimaaktiv mobil erhalten Sie beim Beratungsprogramm „Mobilitätsmanagement für Tourismus und Freizeit“: klimaaktivmobil.at/tourismus
Weitere Förderprogramme finden Sie im Kapitel Kontakte.

4.3.5 Umsetzungstipp: E-Ladeinfrastruktur

Eine gut ausgebaute Ladeinfrastruktur kann ein Kriterium bei der Destinationswahl für Gäste mit eigenem E-Auto sein.

Wofür

- Während die Lademöglichkeit im Hotel für Übernachtungsgäste im Vordergrund steht, spielen für Tagesgäste öffentlich zugängliche Ladestellen eine größere Rolle

Wie

- Ladestationen gut sichtbar in der Nähe von touristisch interessanten Punkten, an denen auch eine längere Aufenthaltszeit während der Dauer des Ladens in Frage kommt, platzieren – mit ausreichender Beleuchtung und Wetterschutz ausstatten
- Modell festlegen (Normalladen bis 22kW, Schnellladen mit mehr als 22 kW, Kombi-Stationen), für touristischen Bereich: Typ-2-Stecker (europäische Norm)

Womit

- Vor Errichtung ggf. eine baurechtliche Bewilligung bzw. auch eine gewerberechtliche Genehmigung einholen – Genehmigungspflichten frühzeitig mit der jeweiligen Bezirkshauptmannschaft (bzw. in Wien dem Magistrat) abklären
- Energieversorgungsunternehmen bzw. eigene Ladenetzbetreiber bieten die Errichtung von Ladestationen an, teilweise auch den laufenden Betrieb
- Ladestellenbesitzer (zum Beispiel Hotels, Gemeinde) können festlegen, ob für Kundinnen und Kunden an ihrer Tankstelle Entgelte anfallen oder nicht und wie die Abrechnung erfolgen soll (direkt mit Betreiberin/Betreiber bzw. Besitzerin/Besitzer)
- Kennzeichnungspflicht öffentlicher zugänglicher Ladestellen nach Pkw-VIV und ÖNORM EN 1718 beachten! Zentrale Servicestelle bei der Österreichischen Energieagentur (Kapitel Kontakte). Übersicht der bestehenden öffentlich zugänglichen Ladestationen in Österreich: ladestellen.at.

Weitere Infos

Einen Leitfaden Ladeinfrastruktur für Hotels bietet die AustriaTech (2019), austriatech.at/de/downloads.

4.3.6 Umsetzungstipp: Touristisches E-Carsharing

Ein gut integriertes E-Carsharing-Angebot kann nicht nur im Tagestourismus die „letzte Meile“ überbrücken, sondern das Mobilitätsangebot für Urlaubsgäste um eine individuelle Komponente erweitern.

Wofür

- Einsatzzeitraum ganzjährig als Mobilitätsalternative bei unzureichender ÖV-Anbindung oder bei Schlechtwetter (statt dem E-Bike)
- Zur Überbrückung der „letzten Meile“ bei fehlendem ÖV-Angebot
- Geeignet für mittlere und lange Wege innerhalb der Region, insbesondere für Ausflüge mit spontaner Etappenwahl und beliebigen Zwischenstopps
- Verschiedene Zielgruppen (auch Wohnbevölkerung und Mitarbeitende) für höhere Auslastung integrieren

Wie

- Voraussetzungen prüfen: Lage und Erreichbarkeit der potenziellen Stützpunkte ausgehend von den Unterkünften und den Wohngebieten
- Klare Organisationsstruktur mit einfachem Reservierungssystem und ausreichender Versicherungsdeckung. Gesamtanbieterinnen und -anbieter haben in der Regel geeignete Systeme
- Bei Art und Ausstattung der Fahrzeuge auf die topographischen Verhältnisse (Leistung, Batteriekapazität, Reichweite u. a.) und auf die Bedürfnisse der Zielgruppe (Größe des Kofferraums, Kindersitz etc.) achten. Aktuelle Modelle der mittleren Preiskategorie haben eine Reichweite von ca. 120–500 km

Womit

- Neben E-Pkw (Klasse M1) ab ca. 25.000 Euro sind für gewisse Zielgruppen, etwa Paare ohne Kinder, auch Leichtfahrzeuge (Klasse L7e) geeignet, die schon ab ca. 10.000 Euro erhältlich sind.
- Alternativ zum Kauf kommt auch eine Langzeitmiete von Fahrzeugen im Rahmen eines Full-Service-Pakets in Frage.
- E-Fahrzeuge eignen sich mit Branding als mobile Werbeflächen, dadurch sind sie auch für Sponsorinnen und Sponsoren interessant.

Beispiele

- Carsharing Gastein. Das Angebot mit vier Standorten im Gasteinertal wird von Einheimischen, Mitarbeitenden der Bergbahn und Gästen genutzt. gasteinertal.com/carsharing
- Sanfte Mobilität Werfenweng. Im Tourismusort Werfenweng stehen den Gästen ganzjährig verschiedene Elektro-Fahrzeuge (Ortstaxi, E-Pkw, E-Bikes, Fun-Fahrzeuge) zur Verfügung. Mit der Werfenweng Card, die als Basic oder Plus-Variante zu

gestaffelten Preisen erhältlich ist, sind diese Angebote in weiterer Folge kostenlos nutzbar. werfenweng.eu

- ÖBB Shared Mobility. Neben Carsharing stehen an immer mehr Standorten auch E-Scooter- und Fahrradverleihe sowie Postbus Shuttleverkehre zur Verfügung. Alle Angebote sind in der Wegfinder App integriert. oebb.at/de/reiseplanung-services/sharedmobility/mobilitaetsservices

Weitere Infos

Weitere Carsharing-Anbieter und umgesetzte Projekte finden Sie auch auf topprodukte.at/topprodukte/mobilitaet/mobilitaetsservice

Allgemeine Tipps zur Umsetzung von Carsharing, die teilweise auch im Tourismus Anwendung finden können, erhalten Sie auch in der Publikation Klimafreundlich mobil im Wohnbau, klimaaktiv.at/service/publikationen/mobilitaet/mobil-wohnbau

4.4 Verkehrssteuerung und Parkraumbewirtschaftung

Fakt ist: Je mehr Gäste öffentlich anreisen, desto eher reduziert sich das Stauproblem, das vielerorts in der Hochsaison auf den Zufahrtsstraßen herrscht. Gleichzeitig wird durch die Einsparung von CO₂-Emissionen ein wichtiger Beitrag zur Mobilitätswende geleistet. Dennoch wird es immer eine Gruppe an Gästen geben, die das eigene Auto im Urlaub nicht missen wollen oder darauf angewiesen sind. Eine Handlungsmöglichkeit besteht in der Verkehrssteuerung. Über Preisgestaltung, etwa durch Pauschalpreise für eine Woche mit vorgegebenen gestaffelten Anreisetagen, kann eine Entzerrung der An- und Abreise bewirkt werden. So wird das Verkehrsaufkommen gleichmäßiger verteilt.



Abbildung 10: Shuttlebusse tragen dazu bei, die Verkehrssituation zu entlasten und zu verbessern.

Eine vorausschauende Planung ist bei einem hohen Anteil an spontanen Tagestourismus schwieriger als bei Übernachtungsgästen, die meist im Vorfeld gebucht haben (siehe Kapitel 1.3 Herausforderungen). Hier gibt es verschiedene Ansätze, die alle das Ziel verfolgen, im Vorfeld Informationen über die zu erwartenden Gäste zu erlangen. Eine Möglichkeit bietet die Einführung eines Reservierungssystems für Hot-spots mit dynamischer Preisgestaltung über Zeit-Slots. Einfließen könnte hier zusätzlich auch die Anreise mit öffentlichen Verkehrsmitteln. Ergänzt wird die Maßnahme durch eine gezielte Bewerbung von Gruppenermäßigungen bei der Bahnreise.

Im Ort sorgt ein durchdachtes Parkraumsystem für Ordnung und bietet Möglichkeiten für autofreie Zonen. Hier gibt es verschiedene Ansätze – vom (kostenlosen aber verpflichtenden) Sammelparkplatz am Ortsrand bis hin zu erhöhten Parkgebühren, welche wiederum andere klimafreundliche Maßnahmen querfinanzieren können. Automatische Umleitsysteme, die Besucherinnen und Besucher auf Parkplätze mit freien Kapazitäten lenken, können den Parkplatzsuchverkehr reduzieren. In vielen Tourismusorten müssen Reisebusse bereits im Vorfeld für Parkplätze angemeldet werden und bekommen teilweise auch Zeitslots zugewiesen.

Parkraumregulierungen oder Zufahrtsbeschränkungen für Pkws gehören im Vorfeld der Reise – also über Informations- und Buchungskanäle – kommuniziert, am besten in Verbindung mit einem Hinweis auf komfortable öffentliche Anreisealternativen.

Bei Großveranstaltungen ist ein vorausschauendes Verkehrsmanagement unverzichtbar. Über das Monitoring von Anmeldedaten, gegebenenfalls mit Abfrage des An-/Abreise-Verkehrsmittels, lässt sich der An- und Abreiseverkehr besser organisieren. Bahn-Kombitickets oder auch Vergünstigungen beim Nachweis der Anreise mit öffentlichen Verkehrstickets sind ein wichtiger Anreiz, das Auto zu Hause zu lassen, müssen aber prominent kommuniziert werden. Mobilitätskonzepte für Großveranstaltungen sind in manchen Regionen bereits verpflichtend, in jedem Fall aber empfehlenswert.

Tipp

Mit dem Österreichischen Umweltzeichen für Green Events haben Veranstalter die Möglichkeit, ihren Einsatz für mehr Nachhaltigkeit nach außen hin sichtbar zu machen. Die Mobilität ist ein wichtiges Element des Kriterienkatalogs. Näheres unter greeneventsaustria.at/umsetzen/thema-mobilitaet

4.4.1 Umsetzungstipp: Klimafreundliche Mobilität bei Großveranstaltungen

Veranstalter können aus einer Notwendigkeit eine Tugend machen und bei neuen Zielgruppen punkten.

Wofür

- Sichere, komfortable, klimafreundliche An- und Abreise
- Nachhaltige Positionierung kann zusätzliche Zielgruppen ansprechen
- Die Verlagerung in den Umweltverbund ist eine wesentliche Steuerungsmaßnahme im Verkehrsmanagement – so werden Staus in Zufahrtsstraßen vermieden und Parkflächen eingespart

Wie

- Verdichtung des ÖV-Angebotes (zum Beispiel Sonderzüge, Verstärkerbusse), Bahnhofshuttle-Busse oder alternative Transporte (zum Beispiel Rikscha)
- Attraktive Fußgängerrouen von den ÖV-Haltestellen mit Leitsystem
- Anbieten und Bewerben eines Kombitickets (Bahnfahrt und Eintritt)
- Anreisemöglichkeiten und -angebote im öffentlichen Verkehr bereits im Ticketing mitbewerben, ÖV-Anreise prominent platzieren auf Website, Plakaten, Anzeigen u. a.
- Sichere und wetterfeste Radabstellanlagen, Radgarderobe, Servicestation, Fahrrad- bzw. Transportradverleih
- Bewerbung einer Mitfahrbörse
- Personal/Mitwirkende mitberücksichtigen (auch in dieser Gruppe können manche auf den eigenen Pkw verzichten)

Womit

- Mobilitätskonzept auf Basis von gesammelten Datengrundlagen und Erfahrungswerten erstellen (evtl. als Teil eines Nachhaltigkeitskonzepts), mit lokalen Behörden abstimmen
- Verhandlungen mit Verkehrsverbund und Gemeinde hinsichtlich Kostenteilung, mit guten Argumenten (s.o.) von der Wichtigkeit einer Kooperation überzeugen
- Botschafterinnen und Botschafter für die Verbreitung der Message instruieren

Beispiele

- Weltgymnaestrada 2019, wg2019.at
- Weinfrühling Kamptal, weinfluehling.info

Tipp

Informationen über aktuelle Fördermöglichkeiten in klimaaktiv mobil erhalten Sie beim Beratungsprogramm „Mobilitätsmanagement für Tourismus und Freizeit“: klimaaktivmobil.at/tourismus

Weitere Förderprogramme finden Sie im Kapitel Kontakte.



Good Practice: Klimafreundlich zum Szene Open Air Lustenau

Das Szene Open Air bietet seinen Gästen eine Mobilitätsgarantie mit viel Komfort.

Kurzbeschreibung

Bereits das erste Festival-Plakat im Jahr 1990 wurde von einem Fahrradsymbol geschmückt. Später kamen ein kostenloser Shuttlebus und die Freifahrt in ganz Vorarlberg hinzu. Immer wieder werden Maßnahmen ergänzt oder optimiert – zum Beispiel die „Fahrradlounge“, ein abgesperrter Bereich, in dem Gäste ihre Fahrräder mittels Markensystem sicher abstellen können. Über 2.000 Fahrräder (bei insgesamt rund 7.000 Gästen) werden hier während des Festivals geparkt. Insgesamt kommen über 80 Prozent der Gäste öffentlich oder mit dem Fahrrad. Zu Beginn wurden die Maßnahmen selbst finanziert, teilweise mit Unterstützung von klimaaktiv mobil. Mittlerweile leistet die Gemeinde einen Mobilitätsbeitrag.

Abbildung 11: Die Besucherinnen und Besucher des Szene Open Air Lustenau schätzen die Mobilitätsgarantie mit Komfort.
Foto: Kultur- & Jugendverein Szene Lustenau/Matthias Rhomberg



Welche speziellen Herausforderungen gab es?

Eine spezielle Herausforderung ist die Echtzeit-Kommunikation im Falle von Staus oder anderen Verzögerungen, die etwa den Shuttlebus-Betrieb beeinträchtigen. Mittlerweile informiert eine selbst entwickelte Festival-App An- und Abreisende in Echtzeit über Verspätungen. Im Hintergrund läuft ein systematisches Trouble-Shooting ab, das gut eingespielt ist. Immer noch schwierig ist die Datenerhebung, die als Basis für Evaluierungen so wichtig wäre, aber im stressigen Ablauf der Veranstaltung kaum Platz findet.

Was hat besonders zum Gelingen beigetragen?

Die richtige Kommunikation den Zielgruppen gegenüber! Dafür wurden aus der Gäste-Perspektive verschiedene Anreise-Szenarien durchgespielt, um zu ermitteln, welche Angebote an welchen Schnittstellen nötig sind und welche Informationen in welcher Form die Gäste dazu brauchen.

Dem Veranstalter ist es wichtig, den Gästen eine Mobilitätsgarantie gepaart mit Komfort zu bieten. Er ist bereit, dafür einiges zu investieren (zum Beispiel in Sonderzüge). Die Stabilität und Qualität werden von den Besucherinnen und Besuchern hochgeschätzt..

Nähere Informationen und Kontakt

Szene Open Air Lustenau, szeneopenair.at

4.5 Information und Inspiration entlang der Customer Journey

Kommunikation klimafreundlicher Mobilität sollte an jedem Punkt der Customer Journey ansetzen. Wie eingangs (siehe Kapitel 2.1 Kriterien der Verkehrsmittelwahl) dargestellt, ist das Internet eine der wichtigsten Informationsquellen für die Urlaubssuche und auch Buchungen werden vermehrt online durchgeführt. Diese Fakten geben uns vor, an welchen Stellen wir klimafreundliche Mobilität in die Kommunikation einbauen müssen.



Abbildung 12: Neben persönlicher Information helfen digitale und gedruckte Informationen bei der Orientierung sowie Urlaubs- und Freizeitplanung.

4.5.1 Inspiration

Potenzielle Gäste sollen ein Gesamtbild erhalten, wie sie anreisen und sich vor Ort bewegen können. Durch entsprechende Bilder und Geschichten können die Werte der Destination vermittelt werden. Bei der Kommunikation klimafreundlicher Mobilität geht es darum, rationalen Nutzen emotional zu vermitteln. So lassen sich nutzenorientierte Argumente wie „schneller, bequemer, günstiger, gesünder“ am besten durch emotionale Ansprache und in eine gute Geschichte verpackt kommunizieren.

4.5.2 Information vorab

Der Gast hat den Wunsch, in eine Destination zu reisen und macht sich konkret auf die Suche, wie er vor Ort mobil ist und öffentlich anreisen kann. Hier geht es um leicht auffindbare Informationen in den Unterlagen der Destinationen (print wie digital) und der Beherbergungsbetriebe, aber auch auf den Buchungsplattformen. Erhält der Gast unmittelbar die gesuchte (Mobilitäts-)Information, kommt er rascher zu einer Entscheidung. Findet er sie nicht, geht die Suche womöglich weiter in einer alternativen Destination. Hier geht es also um Informationen und Argumente zu klimafreundlichen Mobilitätsangeboten. Destinationen stellen hier idealerweise Fotomaterial, Landingpages oder Widgets bereit, welche von den Unterkünften oder Sehenswürdigkeiten in die eigene Webseite eingebaut werden können. Dies ist nicht nur eine Hilfestellung für die Tourismusbetriebe, sondern trägt auch dazu bei, dass die verbreiteten Informationen aktuell sind und eine gemeinsame Linie verfolgen.

4.5.3 Buchung

Immer mehr Gäste buchen direkt bei der Unterkunft. Der einzelne Betrieb kann einen wichtigen Hebel setzen, indem er auf seiner Webseite, anderen Plattformen oder analogen Materialien explizit auf die Mobilitätsangebote vor Ort und für die An- und Abreise verweist. Je nach Betrieb können unterschiedliche Argumente hervorgehoben werden: der eine Betrieb hat vielleicht den Vorteil einer zentralen Lage, der andere liegt abseits und ruhig, bietet aber alles, was der Gast benötigt, inklusive eines eigenen Abholservices. Zudem können Betriebe maßgeschneidert mit Argumenten arbeiten, die auf die Bedürfnisse und Interessen der jeweiligen Zielgruppe zurechtgeschnitten sind (gute Verbindung aus der Quellregion, Haus-Haus Gepäck, Skiverleih, u. a.).

Beim Buchungsvorgang – sei es über die Destination oder die Unterkunft – sollte bei der Bestätigung nochmals auf die alternativen Anreisemöglichkeiten mit passendem Link zur Buchungsmöglichkeit (zum Beispiel Ticketshops der ÖBB, DB,..) hingewiesen werden. Gibt es die Option, die Gästekarte schon für die Anreise zu nutzen, darf diese Information nicht fehlen.

Pauschalreisegesetz (PRG BGBl. I Nr. 50/2017)

Werden zwei oder mehrere verschiedene Reiseleistungen (z. B. Hotelübernachtung und Zugticket, Hotelübernachtung und Autovermietung) in Kombination angeboten, handelt es sich um eine Pauschalreise.

Mit dem Anbieten einer solchen wird ein Beherbergungsbetrieb zum Reiseveranstalter nach dem Pauschalreisegesetz, wofür grundsätzlich eine Gewerbeberechtigung für Reisebüros erforderlich ist. Damit verbunden sind außerdem besondere Informationspflichten seitens des Reiseveranstalters und unter Umständen auch ein erweiterter Haftungsumfang. Informationen dazu finden Sie unter wko.at/branchen/tourismus-freizeitwirtschaft/hotellerie/pauschalreiserecht

4.5.4 Information vor Ort

Kompakte Information zu allen Mobilitätsalternativen vor Ort erweist sich nicht nur als entscheidend für die Wahl des Urlaubsortes, sie dient Mitarbeitenden von Tourismusverbänden, Gastgeberinnen und Gastgebern, aber auch Einheimischen als hilfreiche Informationsquelle.

Neben der persönlichen Beratung in einer lokalen Servicestelle (Tourismusbüro, Infocenter) sollte die Destination Übernachtungs- und Freizeitbetriebe mit Informationen und Materialien ausstatten (zum Beispiel Buslinienpläne oder Wanderkarten mit Angaben zu den Haltestellen des öffentlichen Verkehrs). Gastgeberinnen und Gastgeber wie Rezeptionistinnen und Rezeptionisten sind im ständigen Kontakt mit Gästen. Dadurch können sie Informationen wie die Mobilität in den Gästekarten, Buspläne etc. nicht nur aktiv kommunizieren, sondern auch selbst Angebote schneiden (siehe Kapitel 4.2 Aktive Mobilität als erste Wahl vor Ort).

Seitens der Tourismusdestination kann diese wichtige Kommunikationsebene etwa durch ein Angebot für die Schulung von Mitarbeitenden von Tourismusbetrieben gefördert werden.

4.5.5 Reflexion – Bewertung

Kurz vor oder bei der Abreise der Gäste können Informationen zum Verhalten, zur Nutzung der klimafreundlichen Mobilitätsangebote, zur Zufriedenheit etc. erhoben werden und so der Weiterentwicklung dienen. Dies ist vielleicht auch der passende Moment, den Gast, der mit dem eigenen Pkw angereist ist, darauf hinzuweisen, welche klimafreundlichen Alternativen es für die nächste Anreise gibt.

Eine wichtige Informationsquelle sind auch Gäste-Bewertungen auf Buchungsplattformen. Sie können hinsichtlich der Zufriedenheit mit den Mobilitätsangeboten bzw. der angebotenen Information analysiert und für die Planung von Verbesserungen genutzt werden.

Auf Social-Media-Kanälen geben Userinnen und User häufig Tipps und Antworten zu Fragen anderer Gäste und können so zu wichtigen Botschafterinnen und Botschaftern werden.

4.5.6 Umsetzungstipps: Kommunikation

Wofür

- Um Gäste bei der Wahl ihrer Urlaubsdestination zu inspirieren
- Um Gästen übersichtliche (Mobilitäts-) Informationen vor der Buchung und vor Ort zu liefern
- Um die Destination, Beherbergungsbetriebe und Ausflugsziele in der Kommunikation der Mobilitätsangebote zu unterstützen
- Um Feedback zu den unterschiedlichen Mobilitätsangeboten und deren Nutzung zu erhalten

Wie

- Gezielte Pressearbeit (Reisemagazine, Reisedaktionen, Blogs, ...)

- Suchmaschinenoptimierung und –marketing
- Social Media Management (Tipps, Kommentieren, Einträge auf Plattformen zum Thema klimafreundliche Mobilität, Bahnreisen, ...)
- Pflege von Buchungsportalen mit den entsprechenden Informationen beim Punkt „Anreise“
- Vertriebsmaßnahmen wie Packages, zum Beispiel Übernachtung mit Anreise
- Persönliche Beratung vor Ort – zentral in Infocenter, Mobilitätszentrum und dezentral in Beherbergungsbetrieben, via Telefonhotline
- Mobilitätsschulungen für im Tourismus Beschäftigte
- Mobilitätsinfos für die Infomappe beim Beherbergungsbetrieb
- Befragung beim Check-out
- Nachbearbeitung, zum Beispiel durch eine Mail mit Link zu Fragen nach der Heimreise

Womit

- Webseiten der Destination: eigener und leicht auffindbarer Bereich oder Landingpage „Anreise“ und „Mobilität vor Ort“ mit Informationen zur nächstgelegenen Haltestelle, ÖV-Angeboten, Gästekarte, Verleihmöglichkeiten, etc.
- Eingebettete Fahrplanauskünfte
- Links zu Ticketshops der ÖBB und anderer Bahnen
- Webseiten der Unterkunftsbetriebe: Unterstützung seitens der Destination mit Bild- und Textmaterial, Links, Landingpages und Widgets
- Fahrplaninformationen in kompakter Form zum Einstecken für Linien- und Rufbusse, Wanderbusse, Hüttentaxis, Taxis, Skibusse
- Fußwegekarten und Radfahrkarten
- Einsatz von Informations- und Kommunikationstechnologien vor Ort, wie z. B. Destinations-App einschließlich Mobilitätsinformation, QR-Codes (etwa zum Aufrufen von virtuellen Informationen oder Funktionen)
- Presse- und Werbematerial mit ansprechenden Fotos, Videos und Texten
- Individuelle, auf den Betrieb abgestimmte Tipps wie „Die schönsten Wanderungen direkt ab der Haustüre“

Good Practice: Bahn zum Berg, das Öffi-Bergtourenportal

»Bahn zum Berg« ist das größte Öffi-Tourenportal in Österreich und Bayern.



Kurzbeschreibung

Wandernde und Bergsteigende, die mit öffentlichen Verkehrsmitteln an- und abreisen, haben sich im Verein „Bahn zum Berg“ zusammengefunden. In Folge entwickelten sie mit finanzieller Unterstützung von klimaaktiv mobil die Plattform bahn-zum-berg.at, auf der Bergtouren gemeinsam mit Hinweisen zur öffentlichen An- und Abreise vorgestellt werden. Mittels eines integrierten Abfragetools kann gezielt nach Touren gesucht werden, die von einer als Ausgangsort auszuwählenden Stadt mit öffentlichen Verkehrsmitteln erreichbar sind.

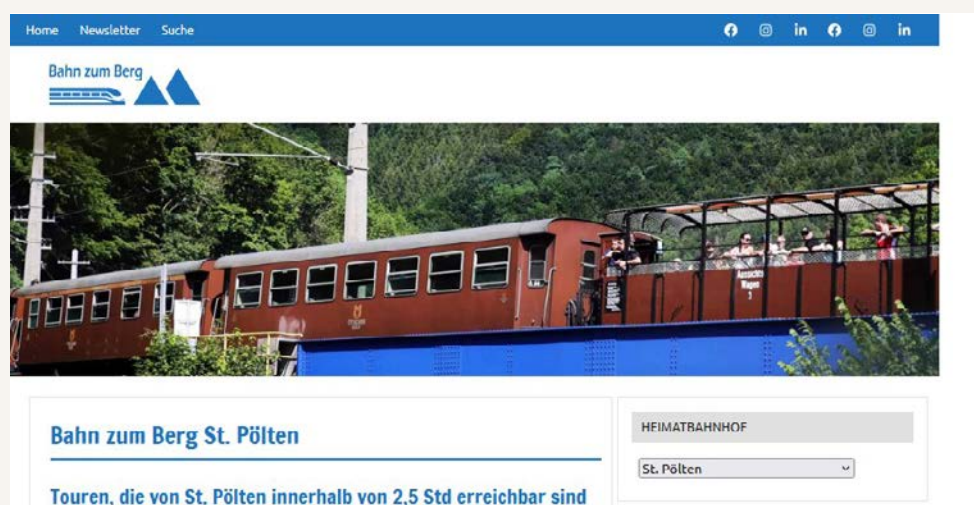


Abbildung 13: Auf der Plattform Bahn zum Berg finden Wandernde und Bergsteigende jede Menge Anregungen zu Touren mit öffentlicher An- und Abreise. Screenshot: Bahn am Berg

Welche speziellen Herausforderungen gab es?

Die Plattform wird vor allem für die Recherche bzw. Tourenplanung genutzt. Nachdem saisonale Angebote wie Wanderbusse, Hüttentaxis, Ruftaxis, aber auch Seilbahnen, welche die Leute zum Ausgangspunkt der Wanderung bringen, in der Auskunft der Bahn bzw. Verkehrsverbünde selten integriert sind, werden diese Verbindungen nicht angezeigt. In der Beratung vor Ort liegt noch viel Potential. Hierfür müssen häufig erst die Einheimischen überzeugt werden. Der Verein möchte sich künftig als Interessensvertretung für „Öffi-Wandernde“ stark machen.

Was hat besonders zum Gelingen beigetragen?

Die Kombination aus Emotion (der redaktionelle Teil) und Technik! Den Vereinsmitgliedern, die sich ehrenamtlich engagieren und ihr vielfältiges Wissen in Form von Tourenbeschreibungen einbringen, gilt besonderer Dank.

Nähere Informationen und Kontakt

Verein Bahn zum Berg: bahnzumberg.at

Tourenportal: bahn-zum-berg.at

5 Von der Idee zur Umsetzung

Jede Destination bringt andere Voraussetzungen mit. Individuelle Lösungen und kreative Ansätze sind daher auch für den Weg zur klimafreundlichen Mobilität gefragt. Für die Herangehensweise und den weiteren Prozess bis zur Erreichung des Ziels gibt es jedoch einige Anhaltspunkte, welche die meisten erfolgreichen Projekte gemeinsam haben. Von der Analyse der Ausgangssituation bis hin zu Monitoring und Evaluierung der Maßnahmen werden hier alle erforderlichen bzw. möglichen Schritte erläutert.

Abbildung 14: Schritte zur klimafreundlichen Mobilität



5.1 Ist-Zustand analysieren



Am Beginn der Entwicklung klimafreundlicher Mobilitätsangebote steht eine grundlegende bewusste Entscheidung der Projektträgerschaft (zum Beispiel Tourismusverband, Gemeinde). Nämlich sich als klimafreundliche Destination positionieren zu wollen und damit einhergehend Voraussetzungen im Mobilitätsbereich herzustellen bzw. zu verbessern.

Hilfreich ist in einem ersten Schritt eine systematische Analyse der Rahmenbedingungen und Potenziale in der Region. Dazu eignen sich die Checklisten, die unter klimaaktivmobil.at/tourismusbilitaets-check, zum Download zur Verfügung stehen. Mit Hilfe dieser Checklisten können die verschiedenen Handlungsfelder klimafreundlicher Mobilität beleuchtet werden. Dieses Tool dient auch der strukturierten Vorbereitung für den Erstkontakt mit Beratungsprogrammen. Die Beraterinnen und

Berater können dann gezielter auf Fragestellungen eingehen bzw. Informationen bereitstellen. Ziel der Analyse ist eine umfassende Zusammenstellung bereits bestehender Mobilitätsangebote, Angebotslücken (zum Beispiel auf der „letzten Meile“) und Potenziale, die ausgeschöpft werden können. Ebenso analysiert werden sollten die – in der Region spezifischen – Zielgruppen und deren Bedürfnisse und Anforderungen an Mobilitätsangebote.

5.2 Stakeholder einbinden und Kooperationen bilden

Bereits an dieser Stelle ist es wichtig, Interessierte einzubinden. Sie können gute Ideen einbringen, aber auch Botschafterinnen und Botschafter sein, die dahinter stehen und zur Umsetzung beitragen (z.B. Gastgeberinnen und Gastgeber). Oder sie unterstützen das Ziel mit eigenen Angeboten (zum Beispiel Verkehrsverbünde, Taxiunternehmen, Car-sharing-Betreibende, Sporthandel).

Für die Tragfähigkeit eines Mobilitätsprojekts ist das „Commitment“ von Kooperationspartnerinnen und -partnern essentiell. Dazu zählen einerseits Partnerinnen und Partner für die aktive Umsetzung, andererseits relevante Akteurinnen und Akteure, deren politische oder finanzielle Unterstützung erforderlich ist (zum Beispiel Politik, Behörden – bei größeren Vorhaben auch bis zur Länderebene).

Kommunikation und Beteiligung helfen dabei, das Projekt in der Region nachhaltig zu verankern und der klimafreundlichen Mobilität einen ernstzunehmenden Stellenwert zu geben. Nur so können Konfliktherde frühzeitig aufgedeckt und mögliche Konkurrenzsituationen präventiv geregelt werden. Eine regelmäßig tagende Arbeitsgruppe, die neben fest nominierten Vertreterinnen und Vertretern der relevanten Institutionen auch nach Bedarf und Aktualität Personen aus weiteren Interessensvertretungen hinzuzieht, ermöglicht ein gutes Vorankommen.

Wichtig ist auch die Rückkopplung mit der Nachfrageseite über die Tourismusbetriebe, die in der Regel über eine detailliertere Kenntnis der Bedürfnisse ihrer Gäste verfügen (vgl. Schlüsselfaktoren). Für viele Mobilitätsmaßnahmen sind die Betriebe auch wichtige Umsetzungspartnerinnen und -partner (zum Beispiel Fahrzeug-Verleih, Gästekarten, Informationsmaterial usw.).



5.3 Leitbild entwickeln

Ausgehend von der Analyse des Ist-Zustandes und der Berücksichtigung anderer regionaler sowie übergeordneter Entwicklungsziele und bestehender regionaler Zusammenschlüsse (zum Beispiel Tourismusverbände, KEM-, LEADER- oder KLAR!-Regionen) werden nun Zielsetzungen für die verschiedenen Handlungsfelder der klimafreundlichen Mobilität definiert. Zusammen ergeben sie ein Leitbild. Dieses ist wichtig für die Überzeugung von und Abstimmung mit möglichen Kooperationspartnerinnen und -partnern und bietet Orientierung während der Angebotsentwicklung. Die Darstellung des Leitbildes kann

textlich, schematisch und/oder durch Visualisierungen unterstützt sein. In Abhängigkeit der Größe und Komplexität der Region, aber auch der verfügbaren finanziellen Mittel, ist jetzt ein günstiger Zeitpunkt, externe Beraterinnen und Berater (zum Beispiel Mobilitätsplanerinnen und -planer) hinzuzuziehen, welche die Analyse und die darauffolgenden konzeptiven Schritte fachlich begleiten.

5.4 Ziele und Maßnahmen definieren

Um einer Realisierung des Leitbildes näher zu kommen, müssen zuerst konkretere Ziele definiert und schließlich Maßnahmen entwickelt werden. Neben primären Mobilitäts- und Klimaschutzzielen sollten auch andere Entwicklungsziele der Destination sowie wirtschaftliche Aspekte untersucht werden, um daraus eventuelle Mobilitätsziele abzuleiten.

Bei der Formulierung der Ziele muss auch bereits an deren Evaluierung gedacht werden (siehe Kapitel 5.9 Monitoring und Evaluierung sicherstellen). Ziele werden idealerweise nach dem SMART-Prinzip (spezifisch, messbar, attraktiv, realistisch und terminiert) formuliert. Für jedes Ziel gilt es zu erheben, welche Handlungserfordernisse es im Bereich der (Mobilitäts-) Angebotsbereitstellung, in der Kooperationsstruktur und in der Kommunikation gibt und welche konkreten Maßnahmen näher an das Ziel heranzuführen könnten. Gleichzeitig ist zu klären, welche Zielgruppen angesprochen werden sollen und mit welchen Maßnahmen diese erreicht werden können. Das Ziele-Maßnahmen-Gerüst soll schließlich zu einem Maßnahmenkatalog erweitert werden.

Tabelle 1: Beispielgerüst für Maßnahmenkatalog eines Zieles. Ziel: Destination wird nachhaltig mobil, Unterziel: Bahnanteil in der Anreise erhöhen (Details: alle Gästegruppen, Steigerung um 5 Prozent bis 2030)

Handlungsfeld	Maßnahme	Zielgruppe	Kooperation
Mobilitätsangebote An-/Abreise inkl. „letzte Meile“	Plus-Ticket	Tagesgäste	ÖBB
	Bahnhofshuttle	Bahnfahrende	örtliches Verkehrsunternehmen
	Sammelparkplatz am Ortsrand mit Shuttle	autoaffine Gäste	Gemeinde
Mobilitätsangebote vor Ort	vielfältige Mobilitätsangebote vor Ort (Mobilitätsgarantie für Gäste ohne Pkw)	alle Gästegruppen, Einheimische	Partnerbetriebe
Kommunikation	Anreiseservice auf Website inkl. Fahrplanauskunft und Link zur Buchung	alle Gästegruppen	Verkehrsverbund, ÖBB, VAO
	Gästekarte inkl. Mobilitätsangeboten (ÖV in der Region)	alle Gästegruppen	Tourismus- und Freizeiteinrichtungen, Verkehrsverbund
	Information über Sportgeräte-Verleih und online Reservierung im Ort/in der Unterkunft inkl. Rabatt bei Bahnreise	alle Gästegruppen	Sporthandel

5.5 Kommunikationsstrategie entwickeln

Die Entwicklung und Umsetzung einer Kommunikationsstrategie soll ebenfalls von Anfang an eingeplant und budgetiert werden. An dieser Stelle sei erwähnt, dass der Erfolg aber nicht nur von der Höhe des eingesetzten Budgets abhängt, sondern sehr stark auch von der Akzeptanz und Überzeugung der Einheimischen und Mitarbeitenden vor Ort. Innenmarketing, lokale Pressearbeit, Schulungen, Exkursionen u.ä. sollten deshalb genauso eingeplant werden wie die Kommunikation in den Quellmärkten.

Zur Entwicklung der Kommunikationsstrategie ist die Beschäftigung mit folgenden Fragestellungen hilfreich:

- Welches quantitative und qualitative Ziel möchte man in Bezug auf die klimafreundliche Mobilität erreichen?
- Welches Gästesegment kann man damit besonders gut ansprechen?
- Wo erreiche ich Interessierte und wie können sie angesprochen werden?
- Welche Bedürfnisse und Wertvorstellungen haben sie?
- Welche Informationen werden benötigt?
- Was sind die Gründe, die gegen eine Anreise mit Bahn und Bus sprechen?
- Wie hoch sind die personellen und finanziellen Ressourcen?

Diese Fragen geben eine Orientierung für die Planung der einzelnen Maßnahmen. Dabei sollte neben Maßnahmen in den Quellregionen die Kommunikation über Multiplikatorinnen und Multiplikatoren vor Ort ebenso mit eingeplant werden. Kommunikationsverantwortliche vor Ort müssen das Mobilitätsangebot – darunter auch Details, den Fahrplan oder die Ausstattung der Fahrzeuge betreffend – genau kennen und klimafreundliche Mobilität überzeugend vermitteln können. Durch Kooperationen mit anderen Akteurinnen und Akteuren auf verschiedenen Ebenen können Synergien genutzt werden, die helfen, gemeinsam eine breitere Zielgruppe anzusprechen.

5.6 Umsetzungsplan festlegen

Bei einer umfassenden Analyse und einem visionären Leitbild kann es zu einem entsprechend umfangreichen Ziele- und Maßnahmenkatalog kommen. Häufig können nicht alle Maßnahmen gleichzeitig umgesetzt werden, da für die Umsetzung nicht nur finanzielle, sondern auch andere Faktoren (zum Beispiel personelle Ressourcen, Fertigstellung einer übergeordneten Verkehrsinfrastruktur) entscheidend sind.

Nach einer Reihung der Maßnahmen folgt eine grobe Budgetierung auf Basis von unverbindlichen Preisauskünften, Angeboten oder eigenen Kalkulationen, wobei hier auch Kosten für eine Evaluierung berücksichtigt werden sollten.

Unter Berücksichtigung der vorhandenen finanziellen Mittel, der Kosten-Nutzen-Relation der einzelnen Maßnahmen und des Wirkungsgrades (hier sind auch



Wechselwirkungen mit anderen Zielen oder Maßnahmen zu beachten!) kann eine Prioritätenreihung durchgeführt werden. Sind alle relevanten Akteurinnen und Akteure eingebunden, ist mit diesem Schritt eine fundierte Basis für die kurz- bis langfristige Umsetzung geschaffen.

Tabelle 2: Beispiel für einen tabellarischen Umsetzungsplan. Ziel: Destination wird nachhaltig mobil; Unterziel: Bahnanteil in der Anreise erhöhen (Details: alle Gästegruppen, Steigerung um 5 Prozent bis 2030)

Nr.	Maßnahme	Handlungsfeld	Wer?	Mit wem?	Wann?	Kosten/Jahr	Wechselwirkung	Priorität
1	Plus-Ticket	Mobilitätsangebote An-/Abreise	Tourismusverband	ÖBB	2024	Euro	2, 6	1
2	Bahnhof-Shuttle	Mobilitätsangebote An-/Abreise	örtliches Verkehrsunternehmen	Tourismusverband	2025	Euro	1, 4	1
3	Sammelparkplatz am Ortsrand mit Shuttle	Mobilitätsangebote An-/Abreise	Gemeinde	örtliches Verkehrsunternehmen	2025	Euro	-	3
4	Mobilitätsgarantie für autolose Gäste (Shuttle-System)	Mobilitätsangebote vor Ort	Tourismusverband	-	2025	Euro	2	2
5	Rad- und Fußwegeausbau	Mobilitätsangebote vor Ort	Gemeinde	Gemeinde, Land	2024	Euro	-	3
6	Anreiseservice auf Website inkl. Fahrplanauskunft und Link zur Buchung	Kommunikation	Tourismusverband, Hotels	Verkehrsverbund, ÖBB, VAO	2024	Euro	1, 2, 3, 8	1
7	Gästekarte inkl. Mobilitätsangeboten	Kommunikation	Tourismusverband	Tourismus- und Freizeiteinrichtungen, Verkehrsverbund	2024	Euro	-	2
8	Information Sportgeräte-Verleih im Ort/in der Unterkunft inkl. Rabatt bei Bahnreise	Kommunikation	Tourismusverband	Sporthandel, Beherbergungsbetriebe	2024	Euro	-	-

5.7 Nachhaltige Finanzierung sicherstellen

Nachhaltige Mobilitätsmaßnahmen sind oft nicht kostendeckend, zumindest in der Anfangsphase. Gerade zu Beginn geht es darum, Gäste, aber auch Einheimische, von den alternativen Angeboten zu überzeugen, beziehungsweise sie durch Ausprobieren heranzuführen. Diese Bewusstseinsbildungs- und Test-Aktionen werden möglichst kostengünstig für die Nutzenden gestaltet sein.

Förderungen können in der schwierigen Anfangsphase unterstützen. Langfristig muss jedoch eine nachhaltige Finanzierung gesichert sein, das heißt, die Maßnahmen müssen auch ohne Förderung tragfähig sein. In den meisten Fällen ist die Projektträgerin oder der Projektträger (zum Beispiel der Tourismusverband, die Gemeinde, ein Tourismusbetrieb) nicht allein für die Umsetzung verantwortlich. Meistens gibt es Unterstützung in Form von Kooperationen, die zu einem früheren Zeitpunkt bereits etabliert wurden (siehe Kapitel 5.2 Stakeholder einbinden und Kooperationen bilden). Durch Kooperationsverträge kann auf dieser Basis auch eine faire anteilmäßige Aufteilung der Projektkosten festgelegt werden.

Im Hinblick auf mögliche Förderungen sollte die Projektträgerschaft jedoch klar bei einem eindeutigen Rechtskörper liegen, welcher in weiterer Folge auch Auftraggeber und Rechnungsempfänger ist. Förderungstechnisch empfiehlt es sich, die Aufteilung der Kosten intern zu regeln und die Projektträgerschaft nach außen so einfach wie möglich zu halten.

Die österreichische Förderlandschaft bietet eine Reihe von Fördermöglichkeiten von Mobilitätsmaßnahmen:

- Auf Bundesebene zum Klimaschutz in erster Linie das Förder- und Beratungsprogramm **klimaaktiv mobil** und den Klima- und Energiefonds.
- Seitens der Bundesländer im Bereich nachhaltige bzw. alternative Mobilität. Landesförderungen können in der Regel mit den Bundesförderungen kombiniert werden.
- Vereinzelt auch auf Gemeindeebene für nachhaltige Mobilitätsmaßnahmen.
- Bei Interesse an einer transnationalen Projektkooperation mit Ko-Finanzierung der EU: Auskünfte über entsprechende Programm- bzw. Landesstellen.

Kontakte

Informieren Sie sich beim Beratungsprogramm „Mobilitätsmanagement für Tourismus und Freizeit“ über den Weg zur **klimaaktiv mobil** Förderung: klimaaktivmobil.at/tourismus

Einen Überblick an weiteren Förder- und Auskunftsstellen finden Sie im Kapitel Kontakte.



Es empfiehlt sich in jedem Fall, frühzeitig – das heißt mehrere Monate vor der Umsetzung – mit den Ansprechpersonen Kontakt aufzunehmen und grundlegende Förderungsmöglichkeiten abzuklären. Das reduziert das Risiko, wichtige Schritte oder Voraussetzungen, die fördertechnisch relevant sind, zu übersehen und hilft dabei, Stress kurz vor Umsetzungsbeginn zu vermeiden.

Nach dem Einholen von Angeboten für die einzelnen Maßnahmen und Informationen über Förderungen kann ein Finanzierungsplan erstellt werden. Dieser sollte als Mindestinformation enthalten:

- Wofür wird Geld ausgegeben? (Maßnahmen in einzelne Kostenpositionen untergliedert)
- Um welche Kosten handelt es sich? (Planungsleistungen, Investitionen, Betriebskosten, externe Leistungen)
- Wann werden die finanziellen Mittel benötigt? (Vorleistungen/Planungskosten vor Umsetzungsbeginn, einmalige Investition zur Instandsetzung oder wiederkehrende Investitionen, laufende Kosten/Betriebskosten, usw.)
- Woher kommt das Geld? (Eigenmittel von welchen Kooperationspartnerinnen und -partnern, bei welcher Förderstelle beantragt)

Öffentliche Auftraggebende haben auch die Regelungen und Schwellenwerte des Bundesvergabegesetzes (BVerG 2018 idgF) zu beachten. Auftragsvergaben oberhalb der Schwellenwerte sind EU-weit bekannt zu machen.

5.8 Maßnahmen umsetzen und kommunizieren

Ist die Finanzierung geklärt (eventuell mit einem positiven Förderbescheid) und konnten weitere Rahmenbedingungen für die Umsetzung (zum Beispiel Baugenehmigungen, Konzessionen) geschaffen werden, können die Leistungen beauftragt und die Umsetzungsschritte eingeleitet werden.

Bewusstseinsbildende Maßnahmen für Mitarbeitende einschließlich Briefings und Schulungen versorgen das eigene Team mit dem wichtigsten Know-How über die neuen Mobilitätsangebote und stärken innerbetrieblich die Identifizierung mit klimafreundlicher Mobilität.

Nach der ersten Saison empfiehlt sich eine Zwischenevaluierung, um für die darauffolgenden Saisonen bereits Optimierungen vornehmen zu können.

5.9 Monitoring und Evaluierung sicherstellen



Mit einer Evaluierung wird überprüft, ob die umgesetzten Maßnahmen auch die gewünschte Wirkung im Hinblick auf die Zielerreichung (Voraussetzung dafür sind messbare Ziele, siehe Kapitel 5.4 Ziele und Maßnahmen definieren) hatten. Sie ist maßgeblich für die Entscheidung, Maßnahmen weiterzuführen, zu optimieren oder doch besser einzustellen.

Gleichzeitig sei darauf hingewiesen, dass Förderprogramme (zum Beispiel klimaktiv mobil) oft einen entsprechenden Erfolgsnachweis im Zuge der Endabrechnung verlangen. Parallel zum Maßnahmenkatalog sollte daher bereits eine Methode für die Evaluierung der Umsetzung entwickelt werden und entsprechendes Budget für die Datenerhebung und -auswertung veranschlagt werden.

Monitoring vor und während der Umsetzung, das heißt die systematische Sammlung und Zusammenstellung von Daten, stellt die Grundlage für die Evaluierung des Projekts dar. Idealerweise wird für jede geplante Maßnahme ein Parameter definiert, für den vor Umsetzung ein Ausgangswert festgehalten wird und etwaige Veränderungen im Laufe der Umsetzung erhoben werden.

Bei der Evaluierung werden schließlich die gesammelten Daten mit vertiefenden Analysen der aufgetretenen Auswirkungen bewertet sowie für die jeweiligen Ergebnisse Erklärungsversuche angestellt und Schlussfolgerungen gezogen.

Eine Steigerung der Fahrgastzahl deutet bereits auf eine hohe oder höhere Zufriedenheit mit dem Angebot hin. Einen detaillierteren Einblick kann man zusätzlich durch Gästebefragungen erhalten (zum Beispiel Zufriedenheit mit bestimmten (Teil)Angeboten, beliebteste Angebote, Potenzial für Verbesserungen durch Fahrplan/Ausstattung etc.).

Tabelle 3: Beispiele für Erfolgsparameter zum Monitoring

Einfache Erfolgsparameter	Zeitpunkt	Methode
Anteil Ankünfte mit öffentlichen Verkehrsmitteln	vorher/nachher	Gästebefragung bei Ankunft
Fahrgäste im öffentlichen Verkehr innerhalb eines begrenzten Gebietes/auf einer Linie	vorher/nachher	Fahrgastzählung/Ticketverkauf – Koordination mit Verkehrsunternehmen, elektronische Gästekarte
Fahrgäste auf einer neu geschaffenen Linie	nachher	Fahrgastzählung/Ticketverkauf – Koordination mit Verkehrsunternehmen, elektronische Gästekarte
Ausleihen eines (E-)Fahrzeuges/Fahrrads, evtl. inkl. Zusatzdaten (zum Beispiel zurückgelegte Distanz)	nachher	Automatisiertes Verleihsystem; Dokumentation des Ausleihens durch Verleihpartnerinnen und -partner
Anzahl der Besuche auf einer Website (zum Beispiel Unterseite zu Mobilitätsthemen)	(vorher)/nachher	Web Statistics
Anzahl gebuchter Kombiangebote o.a.	nachher	Buchungssoftware
Auflage Stückzahl von Informationsmaterialien zu klimafreundlicher Mobilität	nachher	Exemplare im Umlauf, Bestellungen

6 Kontakte und weiterführende Infos

Dieses Verzeichnis beinhaltet eine thematische Auswahl an Förderprogrammen, strategischen Partnerinnen und Partnern sowie weiterführenden Informationen ohne Anspruch auf Vollständigkeit.

6.1 Spezifische Förderprogramme auf Bundesebene

klimaaktiv mobil Beratungs- und Förderungsprogramm Mobilitätsmanagement für Tourismus und Freizeit

Strategische Steuerung: Bundesministerium für Klimaschutz, Umwelt, Energie, Mobilität, Innovation und Technologie (BMK)

Sektion II Mobilität, Abt. II/6 Aktive Mobilität und Mobilitätsmanagement

+43 1 71100-611214, ii6@bmk.gv.at

Beratung bei der Auswahl von geeigneten (förderungsfähigen) Maßnahmen und Unterstützung bei der Antragstellung: komobile GmbH, Standort Wien

+43 1 89 00 681, tourismus@klimaaktivmobil.at

klimaaktivmobil.at/tourismus

Förderstelle: Kommunalkredit Public Consulting

Serviceteam Verkehr und Mobilität

+43 1 31 6 31 – 716, umwelt@kommunalkredit.at

umweltfoerderung.at

Programme des Klima- und Energiefonds

+43 1 585 03 90, office@klimafonds.gv.at

klimafonds.gv.at/ausschreibungen/

Programm EBIN – Emissionsfreie Busse und Infrastruktur

Kontakt zur Förderstelle:

Österreichische Forschungsförderungsgesellschaft (FFG)

ffg.at/EBIN

Bundesministerium für Arbeit und Wirtschaft (BMAW)

Sektion Tourismus, Abt. Tourismus Förderungen

+43 1 71100-807633, tourismusmobilitaet@bmaw.gv.at

bmaw.gv.at/Themen/Tourismus

National Contact Point der EU-Kooperationsprogramme

Österreichische Raumordnungskonferenz (ÖROK)

+43 1 53 53 444 0

oerok.gv.at/eu-kooperationen

IWB/EFRE-Regionalprogramm »Investitionen in Wachstum und Beschäftigung«

efre.gv.at

Ein Förderkompass gibt Auskunft über die zuständige regionale Ansprechstelle.

6.2 Spezifische Förderprogramme auf Landesebene

Wien

Förderung Fahrrad- und Scooterabstellplätze auf nicht öffentlichem Grund

Stadt Wien, Straßenverwaltung und Straßenbau (MA 28)

+43 1 4000-49600, post@ma28.wien.gv.at

wien.gv.at/amtshelfer/verkehr/strassen/privatflaeche/fahrradstaender

Niederösterreich

Regionale Schwerpunkte: Investitionsförderung Qualität Tourismus

Amt der NÖ Landesregierung, Abteilung Wirtschaft, Tourismus und Technologie

+43 2742 9005 – 16140 und 16130, post.wst3@noel.gv.at

noe.gv.at/noe/Wirtschaft-Tourismus-Technologie/Investitionsfoerderung_Qualitaet_Tourismus

Oberösterreich

Förderungen zum Thema Verkehr

Amt der OÖ Landesregierung, Direktion Straßenbau und Verkehr

+43 732 77 20-121 23

land-oberoesterreich.gv.at/12849

Salzburg

Mobilitäts- und Förderberatung für Unternehmen, Gemeinden und Institutionen

umwelt service salzburg, Beratungsstelle des Landes Salzburg

+43 662 8888-438, info@umweltservicesalzburg.at

umweltservicesalzburg.at/de/angebote

Steiermark

Landesförderung für Radverkehrs-Projekte von Gemeinden, Unternehmen und Vereinen

Amt der Steiermärkischen Landesregierung, A16 - Verkehr und Landeshochbau

+43 316 877 – 4134, abteilung16@stmk.gv.at

radmobil.steiermark.at/cms/beitrag/12724332/146403228

Tirol

Förderungen für Mobilitätsprojekte

Amt der Tiroler Landesregierung, Abteilung Verkehr und Straße, Sachgebiet Verkehrsplanung

+43 512 508 4081, verkehrsplanung@tirol.gv.at

tirol.gv.at/verkehr/mobilitaetsplanung/verkehr-und-umwelt/foerderungen-fuer-mobilitaetsprojekte/

Vorarlberg

Mobilitätsförderungen für Gemeinden

Energieinstitut Vorarlberg

+43 5572 31 202, info@energieinstitut.at

energieinstitut.at/gemeinden/mobilitaet

6.3 Strategische Partnerinnen und Partner

Bundesministerium für Arbeit und Wirtschaft

Sektion VIII – Tourismus, Abteilung VIII/3 – Tourismus-Servicestelle

+43 1 71100 807597, tourism@bmaw.gv.at

bmaw.gv.at/Themen/Tourismus

Österreichisches Umweltzeichen (für Tourismusbetriebe und -destinationen, Green Events)

+43 1 71162 61 1656, info@umweltzeichen.at

umweltzeichen.at/de/tourismus

greeneventsaustria.at

Wirtschaftskammer Österreich

Bundessparte Transport und Verkehr

+43 5 90 900 3251, bstv@wko.at

wko.at/verkehr

Bundessparte Tourismus und Freizeitwirtschaft

+43 5 90 900 3566, bstf@wko.at

wko.at/bstf

Informationen zum Pauschalreiserecht

Fachverband Hotellerie

hotelverband.at

Persönliche Ansprechpartner/innen zum Pauschalreiserecht finden Sie in den Landeskammern der WKO, Fachbereich Hotellerie.

Wichtige Informationen zum Pauschalreiserecht zusammengefasst:

wko.at/branchen/tourismus-freizeitwirtschaft/hotellerie/pauschalreiserecht

Bett + Bike ADFC

bettundbike.de

Servicestelle zum E-Ladestationen-Etikett

Österreichische Energieagentur

ladelabel@klimaaktivmobil.at

klimaaktiv.at/mobilitaet/elektromobilitaet/ladestellen

ÖBB Personenverkehr

Touristische Angebote Nah- und Fernverkehr

+43 5 1717, mobilitaet.tourismus@pv.oebb.at

ÖBB Rail Tours Touristik GmbH

Kombitickets / ÖBB Plus

+43 1 89930, kombitickets@railtours.oebb.at

kombitickets.railtours.at

WESTbahn Management GmbH

WESTbahn Kooperationen

+43 1 899 00, meinenachricht@westbahn.at

westbahn.at/deals

Mobilitätsverbände Österreich

+43 1 955 55-7313, office@mobilitaetsverbuede.at

mobilitaetsverbuede.at

Interessengemeinschaft Österreichischer Verkehrsverbände (IGV)

Geschäftsstelle

+43 1 95555-1112, igv@vor.at

verkehrsverbund.at

Bei den regionalen Verbundgesellschaften (s.u.) finden Sie jeweils auch Ansprechpersonen für touristische Mobilität.

Verkehrsverbund Ost-Region (VOR) GmbH

(Wien, Niederösterreich, Burgenland)

+43 1 955 55, office@vor.at

vor.at

Oberösterreichische Verkehrsverbund-Organisations GmbH Nfg. & Co KG

+43 732 66 10 10-0, office@ooevg.at

ooevv.at

Salzburger Verkehrsverbund GmbH

+43 662-875787-0, office@salzburg-verkehr.at

salzburg-verkehr.at

Steirische Verkehrsverbund GmbH

+43 316 812138-0

office@verbundlinie.at

verbundlinie.at

Verkehrsverbund Kärnten GesmbH

+43 463 546 18 21, sekretariat@vkgmbh.at

kaerntner-linien.at

Verkehrsverbund Tirol GesmbH

+43 512 57 58 58, info@vvt.at

vvt.at

Verkehrsverbund Vorarlberg GmbH

+43 5522 83951-0, info@vmobil.at

vmobil.at

Mobilitätszentralen:

Plattform Mobilitätszentralen Österreichs

klimaaktiv.at/mobilitaet/mobilitaetsmanagem/pmzo

Touristische Mobilitätszentrale Kärnten

region-villach.plus/mobilitaet

MOBILBÜRO HERMAGOR – Karnische Region

mobilbuero.com

Mobilitätsbüro Südkärnten

rv-suedkaernten.at/de/mobilitaetsbuero

Mobilitätszentrale Burgenland

b-mobil.info

mobilito – die Mobilitätszentrale in Salzburg

mobilito.at

NÖ.Regional

noeregional.at

Mobilitätsagentur Wien

mobilitaetsagentur.at

Mobilitätsprogramm Tirol mobil

tirol.gv.at/verkehr/mobilitaetsplanung

Mobilitätszentrum Bahnhof Lienz

lienz.gv.at/stadtleben/mobilitaet-parken/mobilitaetszentrum

Mobilitätszentrale „Kufstein Mobil“

k-mobil.eu

Vorarlberg MOBIL - Koordinationsstelle Mobilitätsmanagement

vorarlberg.at/-/vorarlberg-mobil-koordinationsstelle-fuer-mobilitaetsmanagement

Mobilitätsmanagement des Landes OÖ

land-oberoesterreich.gv.at/111271

Mobil Zentral (Steiermark)

verbundlinie.at/mobilzentral

6.4 Weiterführende Informationen

Besuchen Sie auch die Online Publikationskataloge

klimaaktiv.at/service/publikationen

bmk.gv.at/service/publikationen

Ausgewählte nationale und internationale Projekte zum Thema nachhaltige Tourismusmobilität

- Easy Travel – new mobility concepts in tourism, projekte.ffg.at/projekt/1705881
- LAST MILE – Nachhaltige Mobilität für die „letzte Meile“ in Tourismusregionen, projects2014-2020.interregeurope.eu/lastmile/
- TRANSDANUBE.PEARLS – Network for sustainable mobility along the Danube, danube-pearls.eu
- Transdanube Travel Stories – Sustainable mobility linking Danube Travel Stories, interreg-danube.eu/approved-projects/transdanube-travel-stories
- E-MOTICON – E-mobility transnational strategy for an interoperable community and networking in the Alpine Space, alpine-space.eu/project/e-moticon
- THE PEP Partnership on Sustainable Tourism Mobility, unece.org/thepep/pcyfm

Veranstaltungen

- Tourismus-Mobilitätstag. Die jährliche Veranstaltung von BMK und BMAW dient zur Sensibilisierung und Vernetzung der verschiedenen Akteurinnen und Akteure durch Präsentation von guten Beispielen sowie Tipps und Hilfestellung bei der Gestaltung von nachhaltigen Tourismusmobilitätslösungen. Termine und weitere Informationen erhalten Sie unter bmk.gv.at/themen/mobilitaet/mobilitaetsmanagement/tourismus/tourismusmobilitaetstag bzw. bmaw.gv.at/Themen/Tourismus/tourismuspolitische-themen/tourismusmobilitaet/tourismus-mobilitaetstage

7 Checklisten

Sie möchten in Ihrer Region klimafreundliche Mobilitätsangebote schaffen oder verbessern? In einem ersten Schritt ist eine systematische Analyse der Rahmenbedingungen und Potenziale in der Region hilfreich. Checklisten eignen sich dabei besonders gut, um sich einen Überblick über die aktuelle Situation zu verschaffen.

Mit dem klimaaktiv mobil Tourismus-Mobilitäts-Check unterstützen wir Sie dabei, sich einen Überblick über die im Leitfaden behandelten Handlungsfelder zu verschaffen (siehe Kapitel 3 Handlungsfelder für klimafreundliche Mobilität).



Kostenloser Download aller Checklisten unter
klimaaktivmobil.at/tourismusbilitaets-check

8 Quellenverzeichnis

AustriaTech (2019). Ladeinfrastruktur für Hotels. Leitfaden für Hotelbetreiber in Österreich. Gesellschaft des Bundes für technologiepolitische Maßnahmen GmbH, Wien.

BMAW (2022). Mit dem Rad durch Österreich. Leitfaden für fahrradfreundliche Betriebe. (4. Auflage, Oktober 2022). Bundesministerium für Arbeit und Wirtschaft, Wien.

BMAW (2022). Mit dem Rad durch Österreich. Leitfaden zur Optimierung von Radrouten für den Tourismus. (4. Auflage, Oktober 2022). Bundesministerium für Arbeit und Wirtschaft, Wien.

BMAW (2023). Tourismus in Österreich 2022. Bundesministerium für Arbeit und Wirtschaft, Wien.

BMK (2021). Mobilitätsmasterplan 2030. Der neue Klimaschutz-Rahmen für den Verkehrssektor. Nachhaltig – resilient – digital. Bundesministerium für Klimaschutz, Umwelt, Energie, Mobilität, Innovation und Technologie, Wien.

Fonds Gesundes Österreich (2022). Bewegung. Gesundheit für Alle! (überarbeitete Auflage). Fonds Gesundes Österreich, ein Geschäftsbereich der Gesundheit Österreich GmbH, Wien.

Klima- und Energiefonds (2022). Faktencheck E-Mobilität. Antworten auf die 10 wichtigsten Fragen zur E-Mobilität. Wien.

Österreichischer Städtebund (2023). Österreichs Städte in Zahlen. Wien.

Österreich Werbung (2023). Nachhaltigkeitsaspekte bei der Hotelauswahl. Ad-hoc-Studie. Eine adaptive choice-based Conjoint-Studie unter Österreich-Urlaubern & -Interessenten aus Deutschland. April 2023.

Statistik Austria (2022). Anteil des Tourismus am BIP 2020 zurückgegangen. Pressemitteilung: 12.834-132/22. Wien.

Statistik Austria, VCÖ, BMK (2023). 2022 ist erstmals in allen Bundesländern Zahl der Pkw pro 1.000 Einwohner gesunken. Infothek BMK, Artikel 27, Februar 2023.

Statistik Austria (2023). Volkszählungen (1869-2001), Registerzählung (2011-2021), Statistik des Bevölkerungsstandes (2023). Erstellt am 01.06.2023.

T-MONA Österreich-Urlauber im Sommer 2019 sowie im Winter 2018/19, Österreich Werbung.

T-MONA Österreich-Urlauber im Sommer 2022 sowie im Winter 2021/2022, Österreich Werbung.

Ständiges Sekretariat der Alpenkonvention (2015). Alpenzustandsbericht: Nachhaltiger Tourismus in den Alpen.

Umweltbundesamt (2007). Flächenhafte Darstellung von Luftschadstoffen. Machbarkeitsstudie zur Berechnung der PM10-, PM2,5- und NO2-Belastung in Österreich. Wien.

Umweltbundesamt (2022). Emissionskennzahlen. Aktualisiert November 2022. Wien.

Umweltbundesamt Deutschland (2020). Pressemitteilung „Jugendstudie: Klima- und Umweltschutz stehen bei Jugendlichen hoch im Kurs“ (31.1.2020) [umweltbundesamt.de/presse/pressemitteilungen/jugendstudie-klima-umweltschutz-stehen-bei](https://www.umweltbundesamt.de/presse/pressemitteilungen/jugendstudie-klima-umweltschutz-stehen-bei) (abgerufen am 5.6.2023)

VCÖ (2021). Presseaussendung „Autofreie Haushalte in Österreich. Fast die Hälfte in Wien.“ (9.6.2021). Link: [vcoe.at/presse/presseaussendungen/detail/vcoe-bereits-ueber-900-000-autofreie-haushalte-in-oesterreich-fast-die-haelfte-in-wien](https://www.vcoe.at/presse/presseaussendungen/detail/vcoe-bereits-ueber-900-000-autofreie-haushalte-in-oesterreich-fast-die-haelfte-in-wien) (abgerufen am 13.5.2021)

Zech, Sibylla; Dangschat, Jens; Dillinger, Andreas; Feilmayr, Wolfgang; Hauger, Georg; Kogler, Raphaela; Vlk, Tamara (2013). Technische Universität Wien, Department für Raumplanung. Studie „Tourismusbildung 2030 in Österreich“. Erstellt im Auftrag des Bundesministeriums für Wirtschaft, Familie und Jugend. Wien.

