


KLIMATICKET PLUS

ALS LEIHTICKET BEIM ALPENVEREIN SALZBURG






Fakten



- 10 übertragbare Klimatickets
- Gültig im gesamten Bundesland Salzburg
- Kostenloser Verleih an Mitglieder für 3 Tage, bei Bedarf auch länger
- Ca. 600 x verliehen seit Februar 2022
- Eingesparte Autokilometer pro Verleih im Schnitt: 127 km, 18.480 km in 20 Monaten



Bewerbung von Öffi-Touren im Mitgliedermagazin

NATUR & UMWELT

INSPIRATIONEN ZUR VERWENDUNG DES KLIMATICKETS

Wir haben zwei erfahrene Öffi-Spezialisten, Karl Ragner und Christian Hiesig um ihre Touristentipps gebeten. Josef Ragner, der sich immer wieder gerne das Klimaticket bei uns ausleiht, erzählt uns von einem Erlebniswochenende auf der Werfener Hütte (auf Seite 26). Und zu guter Letzt stellt Anita Bittnerlich das Buch „Endlich Wochenende – Land Salzburg erwandern & erleben“ vor, das natürlich noch wunderbar zum Thema passt.

Zu Förderung des Klimaticket Salzburg gibt es bei uns in der Geschäftsstelle gratis zum Ausleihen. Die Reservierung ist ganz einfach über unsere Homepage möglich.

BEI REGEN MIT DER BAHN NACH KÄRNTEN FLÜCHTEN

Tipps von Sabine Kogler

Manchmal ist das Wetter in Kärnten besser. Das Klimaticket Österreich ermöglicht Gasta-Touren, mit dem Klimaticket Salzburg (steht es auch in der Air-Geschäftsstelle erhältlich) braucht man nur mehr eine Zusatz-Parkkarte in Bad Gastein.

Malte ist mit der Bahn von Salzburg zu alle zwei Stunden bequem erreichbar. Wenige Minuten nach der Ankunft in Malte fahren Busse im Halbtakt sowohl in den Raum Köflitz als auch Richtung Hohenberg ab.

Am 26. Oktober gibt es Wanderkurse ins Seckau-Tal (Gemeindegebiet, im Sommer ist zwei Wochen lang einmal im Monat einmal im Sommer). Direkt am Bahnhof Malte beginnt Wanderung oder Radtour auf der aufgelassenen Bahntrasse zur ehemaligen Haltestelle Kapornitz, und die Wanderung durch zwei gut begehbare Schichtfelsen nach Oberwiesenthal.

Tagesspaziergänge mit der Bahn von Salzburg aus. Aber auch von den anderen Haltestellen im Raum Köflitz (Berntal, Walsch, Weiden, Pörschtal) aus locken Wanderungen oder Radtouren. Außerdem gibt es Busse zum Start weiterer Wanderungen.



Der Bus fährt von Salzburg nach Köflitz. Hier beginnt die Zugtour ins Seckau-Tal.

Sowohl Radtour als auch Wanderung auf der Seckau zur neuen Goldseilbahn oder zum Villach aus auf die Walschauer Alben (nicht möglich). Für die Radtour ist in den Gemeindegebieten Radler und InterCity Busse eine Reservierung, die Züge um 8.12 und 12.17 Uhr ab Salzburg fahren (wegen Platz für Kinder). In Weiden und Pörschtal sind in Anwesenheit und anderen Orten am Dalscher See und vom Bahnhof aus nach kurzen Fußwegen Schiffe erreichbar. In Weiden und Malte befinden sich die Schifffahrtsstellen nahe der Dalscher See. Wenn man abends 18.15 eintrifft, kann man die Klimaticket auf ganz Kärnten, Osttirol und das angrenzende Ausland. Bahn- und Bus Info: www.oebb.at, www.klimaticket-erlebnis.at



ENDLICH WOCHENENDE – BAND 3 Land Salzburg erwandern & erleben.

GABRIELA & FERDINAND SALZMANN



Die Entdeckung beginnt bereits bei der Anreise mit Öffi! (den Verkehrsmitteln, für die Klimaticket erworben wird). Schließlich liegt das Rote-Rotwein-Salzkammer-See-Seegebiet im Zentrum der Gemeinde Saalfelden. Dieses Thema sehr am Herzen. Gemeinsam mit seiner Frau Sabine vom April bis November 2021 ein ungewöhnliches Genickchen (nicht besucht) und die Touren abgegangen. Startpunkt ist jeweils der Hauptbahnhof in Salzburg, bei eventuellen abgelegenen Destinationen werden auch die Möglichkeiten ab Radlbus, Zähl am See oder Terraviva angegeben.

NATUR & UMWELT

DER GASTEINER HÖHENWEG

Einfach erwandern. Der Gasteiner Höhenweg zwischen Bad Gastein und Bad Hofgastein ist ein ideales Wandertage für den Spätsommer und Herbst.

Tipps von Christian Hiesig

Schon die Anfahrt vom Salztrakt in das Gasteinertal auf einer der interessantesten Seilbahnen (Dalschitz, die im Juli 1909 eröffnet wurde), ist ein Erlebnis für sich. Im Jahr 1905 wurde diese aufwendige Seilbahn mit einer 204 m hohen, die Haltestadt Trient schneller zu erreichen.

Unser Zielbahnhof Bad Gastein kommt bei nahe zu Nacht, und die Gasteiner Seilbahn gegenüber ist der Anlauf des Höhenwegs schon gut erkennbar. Vor dem denkmalgeschützten Bahnhofsgebäude kann man zwei Möglichkeiten auf entweder mit dem Bus 500 bis zur Endstation Bad Gastein Grüner Baum (Zahlerpassung 1 Stk.) oder dorthin, vorbei an vieler bautechnischer Wunderwerke über den Döll und weiter auf die Kaiser-Wilhelm-Festung. Für Kultur- und Schichtenliebhaber bietet dies ein unvergleichliches Erlebnis.

DER WEG

Der Höhenweg führt über das Kaiser-Wilhelm-Festung über in einem weiten Bogen zum Beginn des Kotschachtales und geht über den See „Maler Erlebnisse Höhenweg“ nach Isesl, auf die gegenüberliegende Talende.

Die Seilbahntrasse ab Haltestelle Grüner Baum mündet ein. Im Sommer wird die Seilbahn geschlossen. Die Seilbahn verläuft die Route kurz entlang der Zufahrt, dann geht es mit herrlicheren Ausblick auf dem Höhenweg weiter. Im Höhenweg sind Streckenverläufe ist nach insgesamt rund einhundert Stunden Gehzeit die Quereinheit der spärlichen Gasteinerer Schicht. Ungefragt mit einer Seilbahn verbunden, sorgen nun mehrere Stellen für mehr Sicherheit. Vorbei an der historischen Kaserburg, Gasteinerer und schillernden Ritzarbeiten gelangt man zum Café Sannberg. Das Ortszentrum von Bad Hofgastein liegt nur noch einen Kilometer entfernt. In der schmalen, gasteinerischen Richtung ist dabei ein guter Wegweiser. Unser Weg endet beim Bahnhof Bad Hofgastein, von dem Fahrweg zum Hauptbahnhof nach Bad Hofgastein (außer Samstag) auch zum Anschlussbahnhof Schwarzach.

DAUER: ab Bad Hofgastein ca. 300 km Abstieg, 11 km Abfahrt. Der Gasteiner Höhenweg kann natürlich in beliebigen Etappen begangen werden.

ANFAHRT: ab Bad Hofgastein ca. 300 km Abstieg, 11 km Abfahrt. Der Gasteiner Höhenweg kann natürlich in beliebigen Etappen begangen werden.




Der Höhenweg führt über das Kaiser-Wilhelm-Festung über in einem weiten Bogen zum Beginn des Kotschachtales und geht über den See „Maler Erlebnisse Höhenweg“ nach Isesl, auf die gegenüberliegende Talende.



Aussicht vom See über den See bis hinunter zum Gasteiner See.

- Schwerpunkt Öffi-Touren in allen 4 Ausgaben
- Tourentipps mit Öffi-Anreise
- Erlebnisberichte von Öffi-Touren



Gekennzeichnete Öffi-Touren im Tourenprogramm



- 80 ausgeschriebene Öffi-Touren pro Jahr
- Eigenes Logo seit 2010 „autofrei – Mobil ohne Auto“





ÖAV - JAHRESHAUPTVERSAMMLUNG 2022

1. Preis für die umweltfreundlichste Sektion mit dem Klimaticket-Verleih

